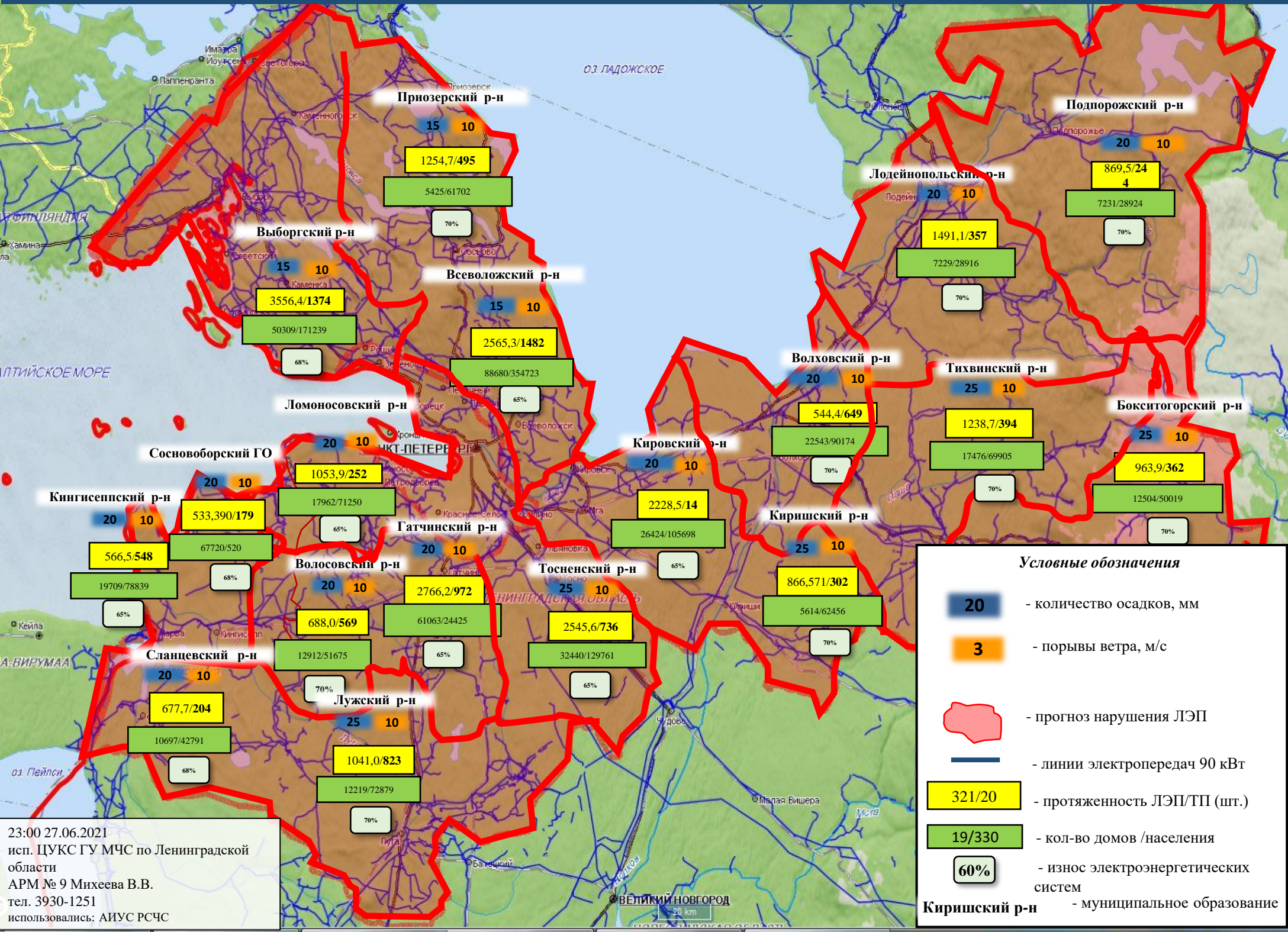
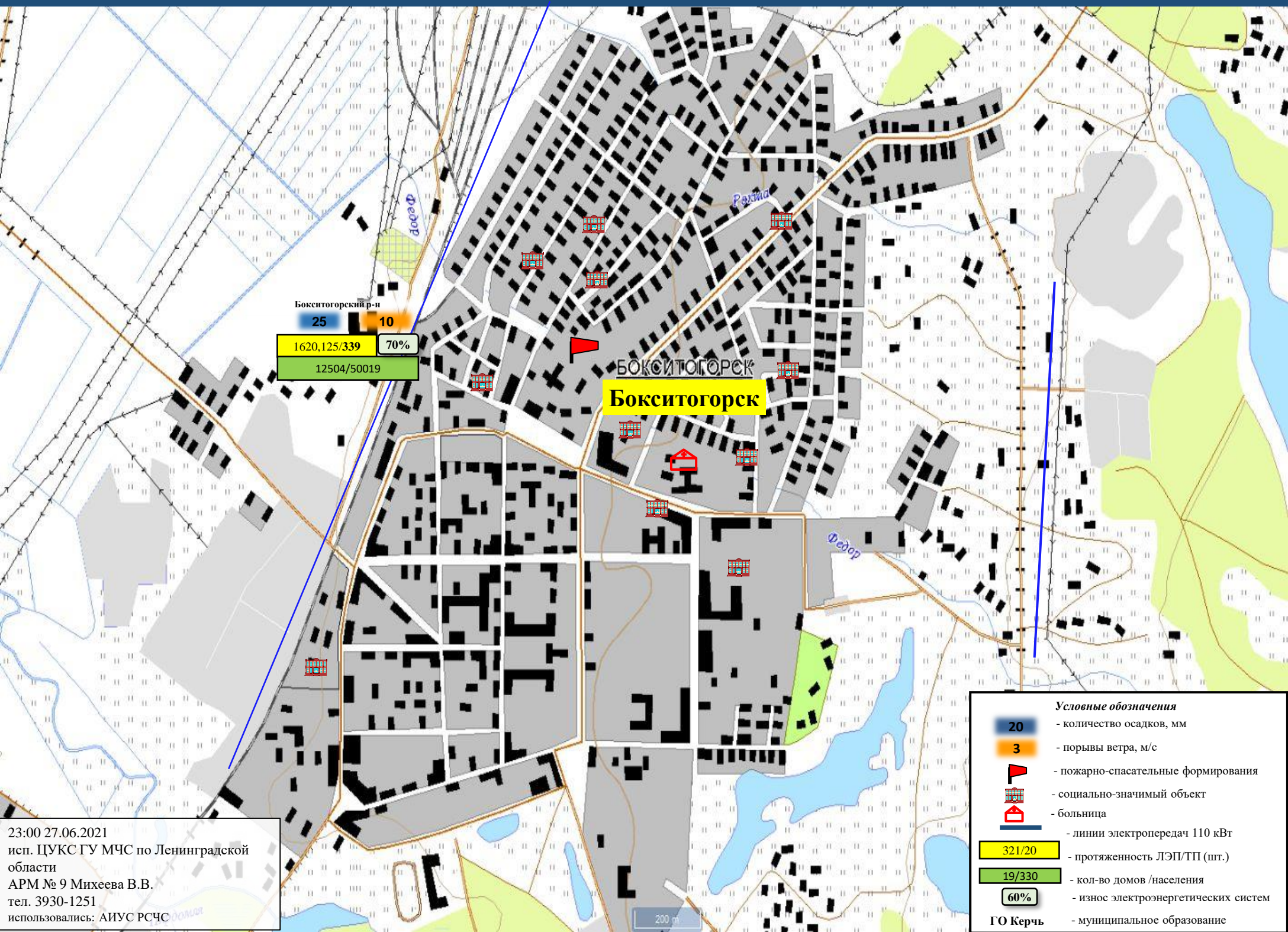


ИНФОРМАЦИОННЫЕ МАТЕРИАЛЫ ПО ОСАДКАМ И ГРОЗАМ НА ТЕРРИТОРИИ ЛЕНИНГРАДСКОЙ ОБЛАСТИ (РИСК НАРУШЕНИЯ ЭЛЕКТРОСНАБЖЕНИЯ НА 28.06.2021)



ИНФОРМАЦИОННЫЕ МАТЕРИАЛЫ ПО ОСАДКАМ И ГРОЗАМ НА ТЕРРИТОРИИ ЛЕНИНГРАДСКОЙ ОБЛАСТИ (РИСК НАРУШЕНИЯ ЭЛЕКТРОСНАБЖЕНИЯ НА 28.06.2021)



Бокситогорский р-н
 25 10
 1620,125/339 70%
 12504/50019

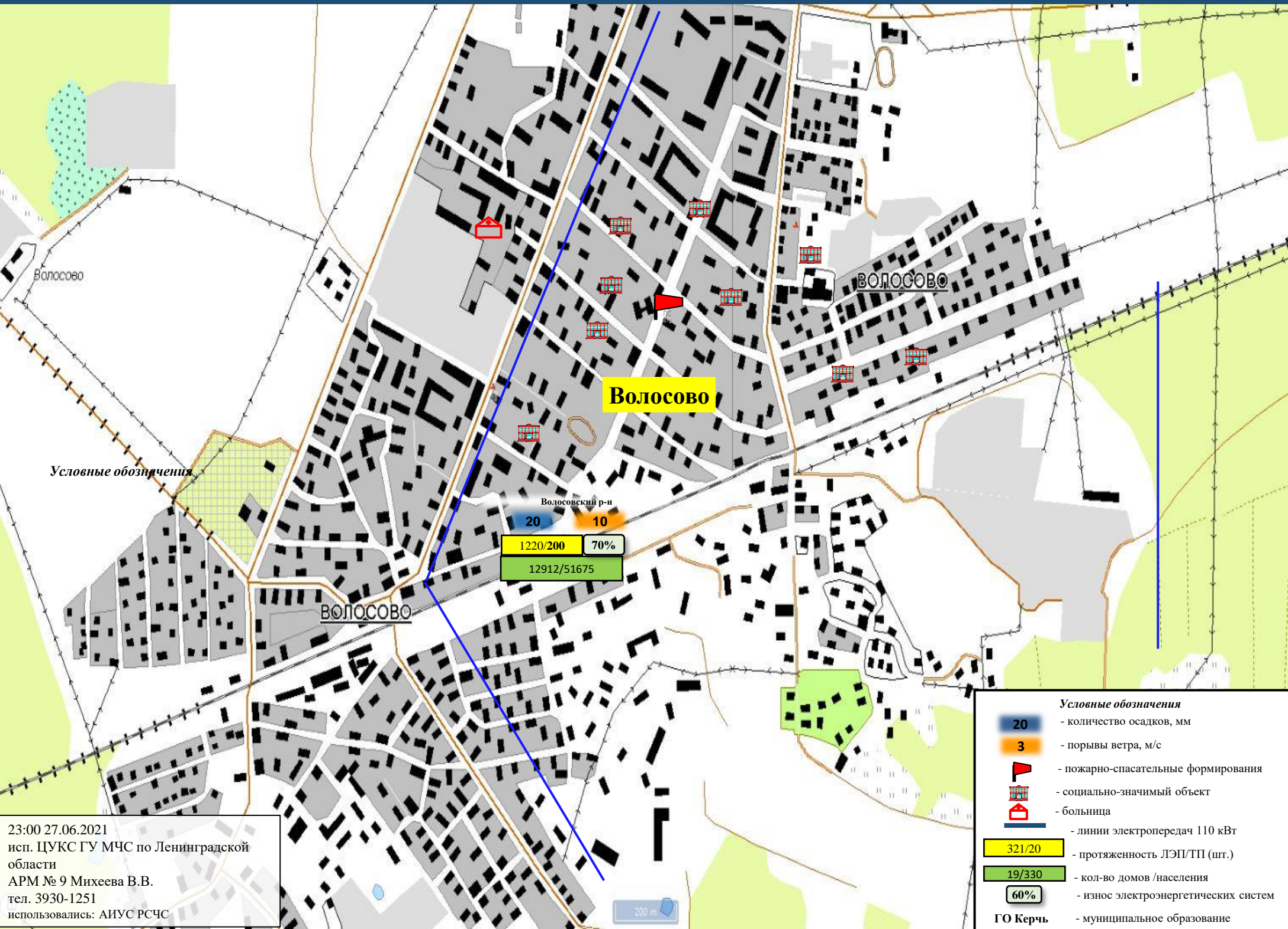
БОКСИТОГОРСК
Бокситогорск

- Условные обозначения**
- 20 - количество осадков, мм
 - 3 - порывы ветра, м/с
 - пожарно-спасательные формирования
 - социально-значимый объект
 - больница
 - линии электропередач 110 кВт
 - 321/20 - протяженность ЛЭП/ТП (шт.)
 - 19/330 - кол-во домов /населения
 - 60% - износ электроэнергетических систем
 - ГО Керчь - муниципальное образование

23:00 27.06.2021
 исп. ЦУКС ГУ МЧС по Ленинградской области
 АРМ № 9 Михеева В.В.
 тел. 3930-1251
 использовали: АИУС РСЧС

200 м

ИНФОРМАЦИОННЫЕ МАТЕРИАЛЫ ПО ОСАДКАМ И ГРОЗАМ НА ТЕРРИТОРИИ ЛЕНИНГРАДСКОЙ ОБЛАСТИ (РИСК НАРУШЕНИЯ ЭЛЕКТРОСНАБЖЕНИЯ НА 28.06.2021)



Условные обозначения

Волосово

ВОЛОСОВО

ВОЛОСОВО

Волосовский р-н

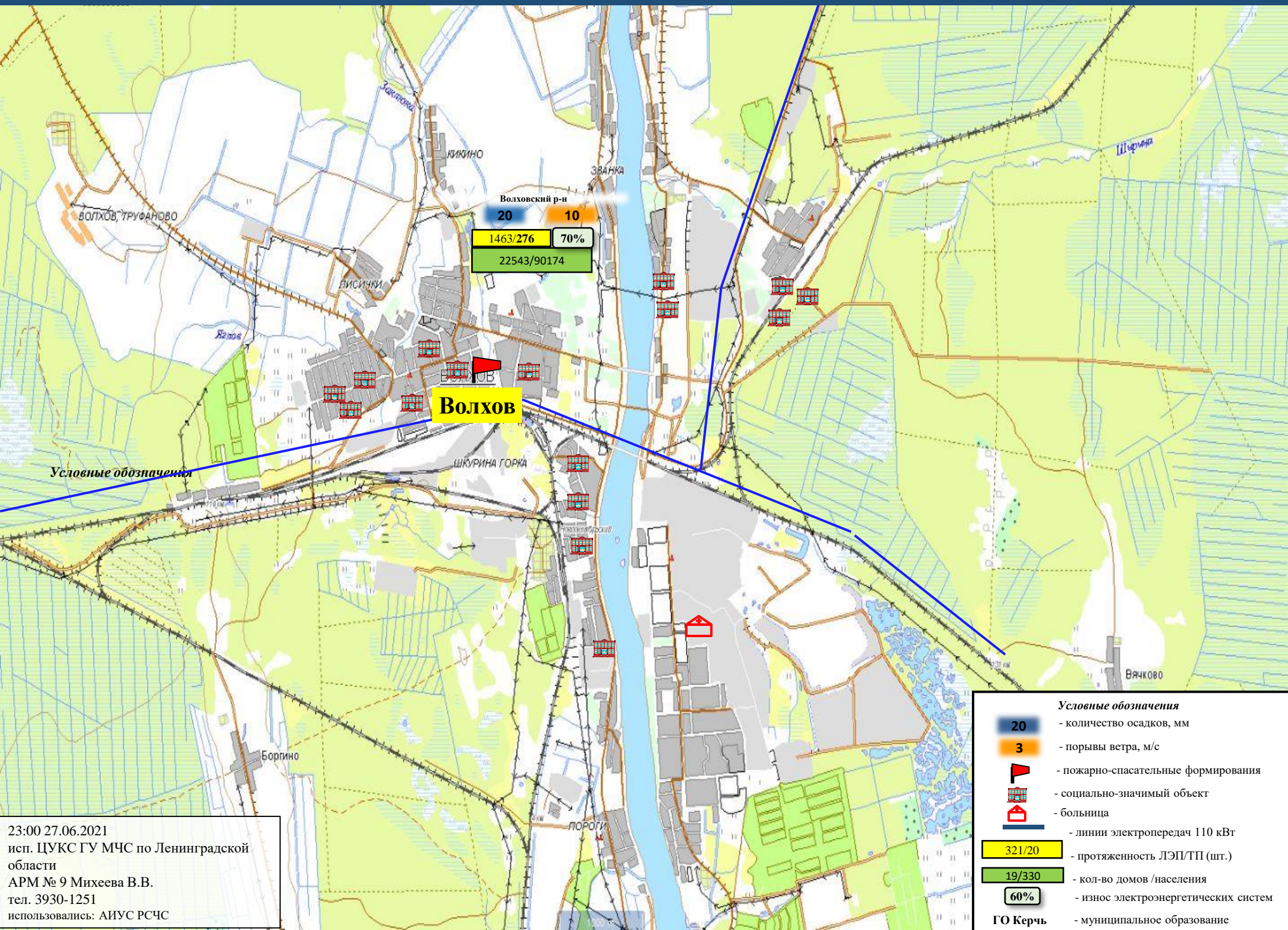
20 10
1220/200 70%
12912/51675

200 м

- Условные обозначения**
- 20 - количество осадков, мм
 - 3 - порывы ветра, м/с
 - пожарно-спасательные формирования
 - социально-значимый объект
 - больница
 - линии электропередач 110 кВт
 - 321/20 - протяженность ЛЭП/ТП (шт.)
 - 19/330 - кол-во домов /населения
 - 60% - износ электроэнергетических систем
 - ГО Керчь - муниципальное образование

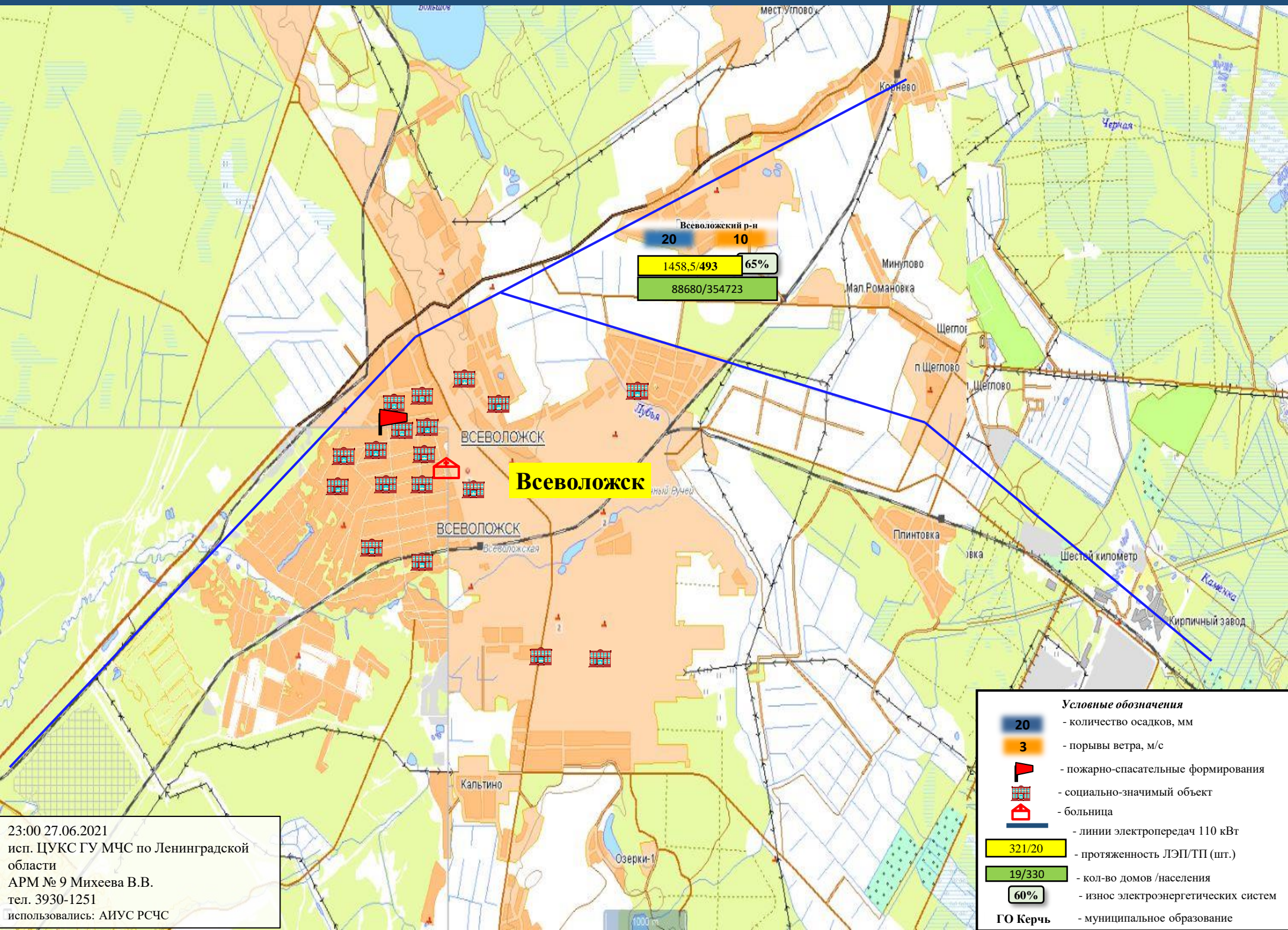
23:00 27.06.2021
исп. ЦУКС ГУ МЧС по Ленинградской области
АРМ № 9 Михеева В.В.
тел. 3930-1251
использовались: АИУС РСЧС

ИНФОРМАЦИОННЫЕ МАТЕРИАЛЫ ПО ОСАДКАМ И ГРОЗАМ НА ТЕРРИТОРИИ ЛЕНИНГРАДСКОЙ ОБЛАСТИ (РИСК НАРУШЕНИЯ ЭЛЕКТРОСНАБЖЕНИЯ НА 28.06.2021)



23:00 27.06.2021
 исп. ЦУКС ГУ МЧС по Ленинградской области
 АРМ № 9 Михеева В.В.
 тел. 3930-1251
 использовались: АИУС РСЧС

ИНФОРМАЦИОННЫЕ МАТЕРИАЛЫ ПО ОСАДКАМ И ГРОЗАМ НА ТЕРРИТОРИИ ЛЕНИНГРАДСКОЙ ОБЛАСТИ (РИСК НАРУШЕНИЯ ЭЛЕКТРОСНАБЖЕНИЯ НА 28.06.2021)



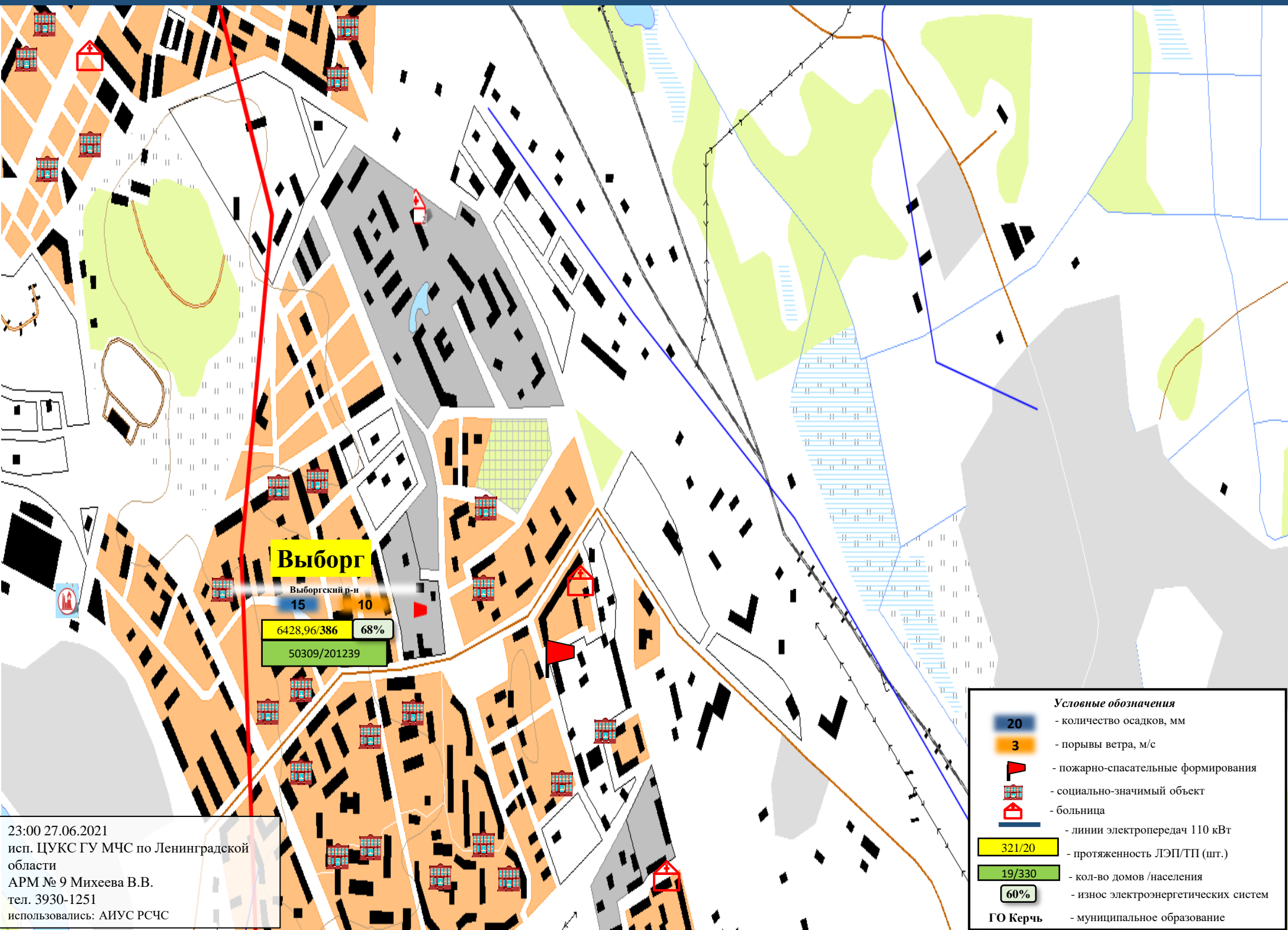
Всеволожский р-н
20 **10**
1458,5/493 **65%**
88680/354723

Всеволожск

- Условные обозначения**
- 20** - количество осадков, мм
 - 3** - порывы ветра, м/с
 - пожарно-спасательные формирования
 - социально-значимый объект
 - больница
 - линии электропередач 110 кВт
 - 321/20** - протяженность ЛЭП/ТП (шт.)
 - 19/330** - кол-во домов /населения
 - 60%** - износ электроэнергетических систем
 - ГО Керчь** - муниципальное образование

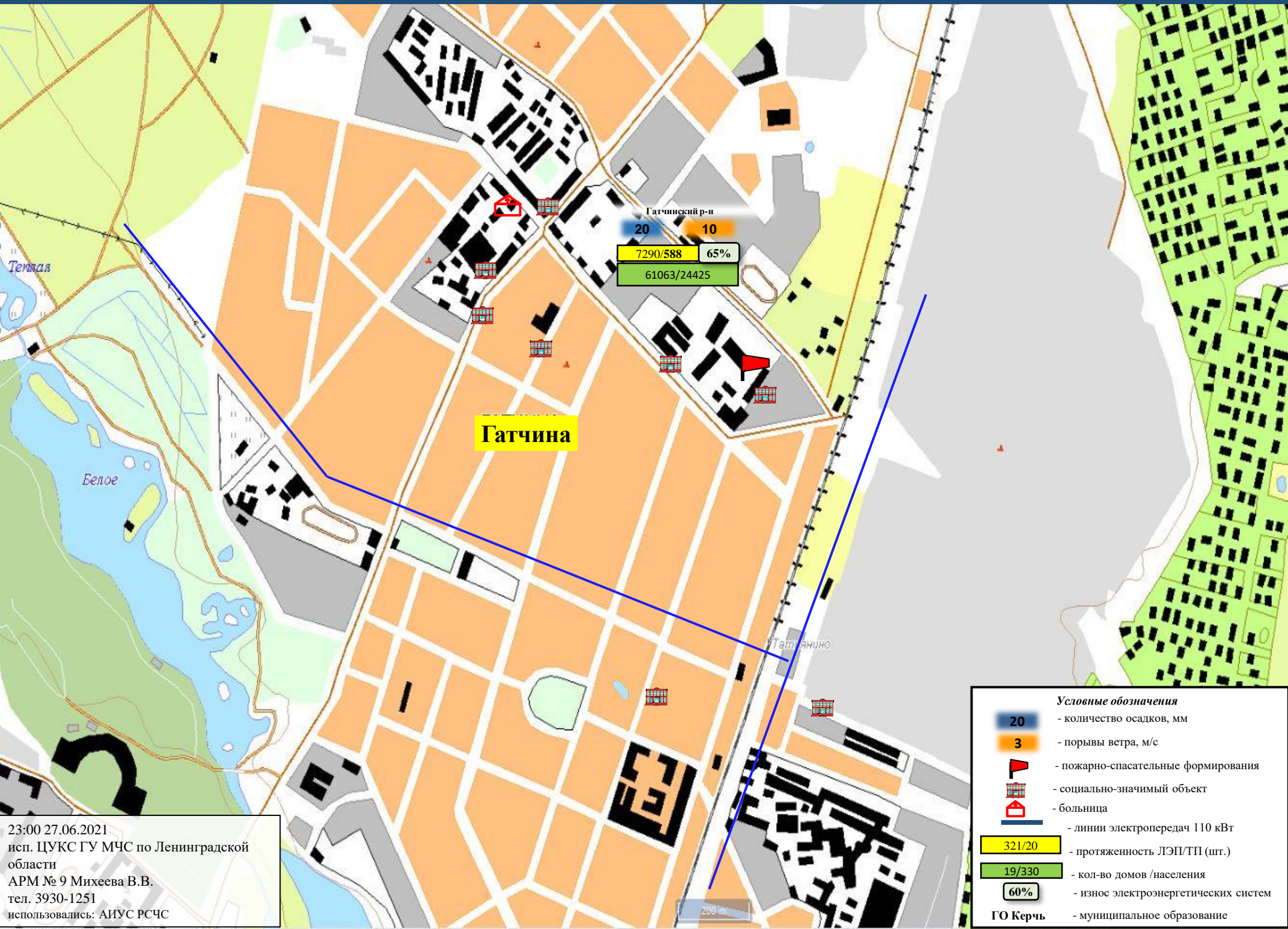
23:00 27.06.2021
 исп. ЦУКС ГУ МЧС по Ленинградской области
 АРМ № 9 Михеева В.В.
 тел. 3930-1251
 использовали: АИУС РСЧС

ИНФОРМАЦИОННЫЕ МАТЕРИАЛЫ ПО ОСАДКАМ И ГРОЗАМ НА ТЕРРИТОРИИ ЛЕНИНГРАДСКОЙ ОБЛАСТИ (РИСК НАРУШЕНИЯ ЭЛЕКТРОСНАБЖЕНИЯ НА 28.06.2021)



23:00 27.06.2021
исп. ЦУКС ГУ МЧС по Ленинградской области
АРМ № 9 Михеева В.В.
тел. 3930-1251
использовались: АИУС РСЧС

ИНФОРМАЦИОННЫЕ МАТЕРИАЛЫ ПО ОСАДКАМ И ГРОЗАМ НА ТЕРРИТОРИИ
ЛЕНИНГРАДСКОЙ ОБЛАСТИ (РИСК НАРУШЕНИЯ ЭЛЕКТРОСНАБЖЕНИЯ НА 28.06.2021)

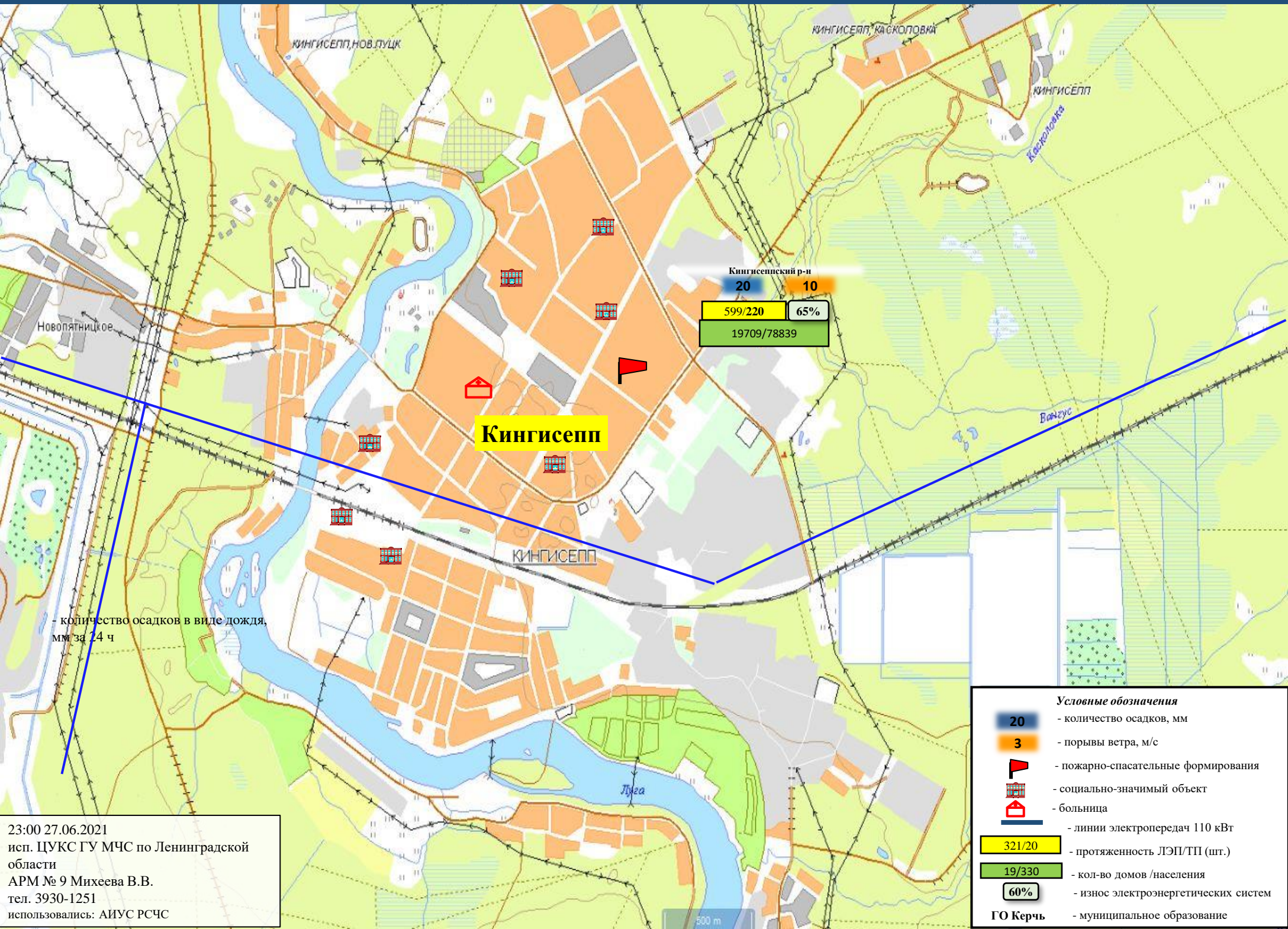


23:00 27.06.2021
 исп. ЦУКС ГУ МЧС по Ленинградской области
 АРМ № 9 Михеева В.В.
 тел. 3930-1251
 использовали: АИУС РСЧС

Условные обозначения

- 20 - количество осадков, мм
- 3 - порывы ветра, м/с
- 🚒 - пожарно-спасательные формирования
- 🏠 - социально-значимый объект
- 🏥 - больница
- - линии электропередач 110 кВт
- 321/20 - протяженность ЛЭП/ТП (шт.)
- 19/330 - кол-во домов /населения
- 60% - износ электроэнергетических систем
- ГО Керчь - муниципальное образование

ИНФОРМАЦИОННЫЕ МАТЕРИАЛЫ ПО ОСАДКАМ И ГРОЗАМ НА ТЕРРИТОРИИ ЛЕНИНГРАДСКОЙ ОБЛАСТИ (РИСК НАРУШЕНИЯ ЭЛЕКТРОСНАБЖЕНИЯ НА 28.06.2021)



- количество осадков в виде дождя, мм за 24 ч

Кингисеппский р-н
 20 10
 599/220 65%
 19709/78839

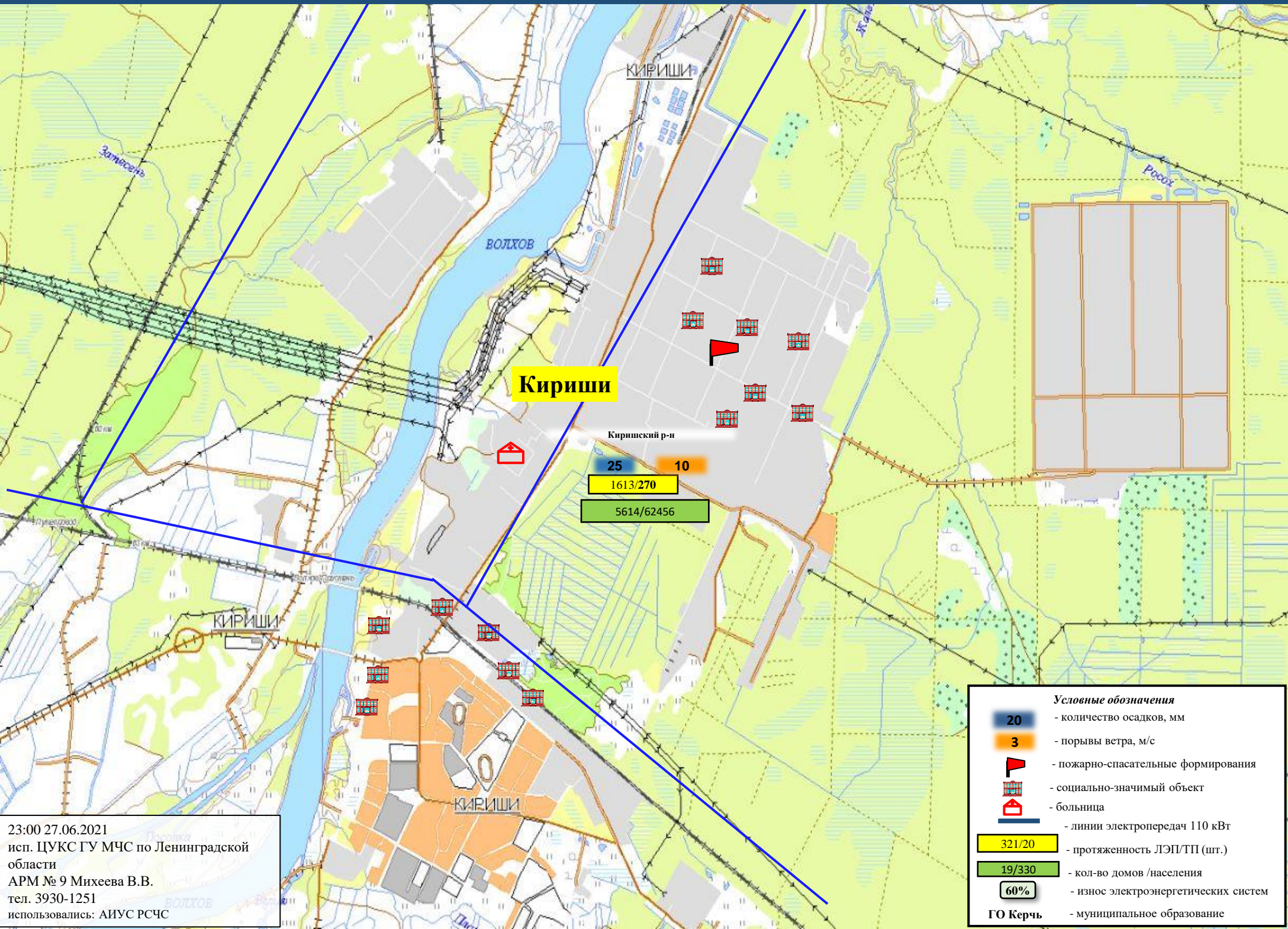
Кингисепп

- Условные обозначения**
- 20 - количество осадков, мм
 - 3 - порывы ветра, м/с
 - пожарно-спасательные формирования
 - социально-значимый объект
 - больница
 - линии электропередач 110 кВт
 - 321/20 - протяженность ЛЭП/ТП (шт.)
 - 19/330 - кол-во домов /населения
 - 60% - износ электроэнергетических систем
 - ГО Керчь - муниципальное образование

23:00 27.06.2021
 исп. ЦУКС ГУ МЧС по Ленинградской области
 АРМ № 9 Михеева В.В.
 тел. 3930-1251
 использовали: АИУС РСЧС

500 м

ИНФОРМАЦИОННЫЕ МАТЕРИАЛЫ ПО ОСАДКАМ И ГРОЗАМ НА ТЕРРИТОРИИ ЛЕНИНГРАДСКОЙ ОБЛАСТИ (РИСК НАРУШЕНИЯ ЭЛЕКТРОСНАБЖЕНИЯ НА 28.06.2021)



Кириши

Киришский р-н

25 10

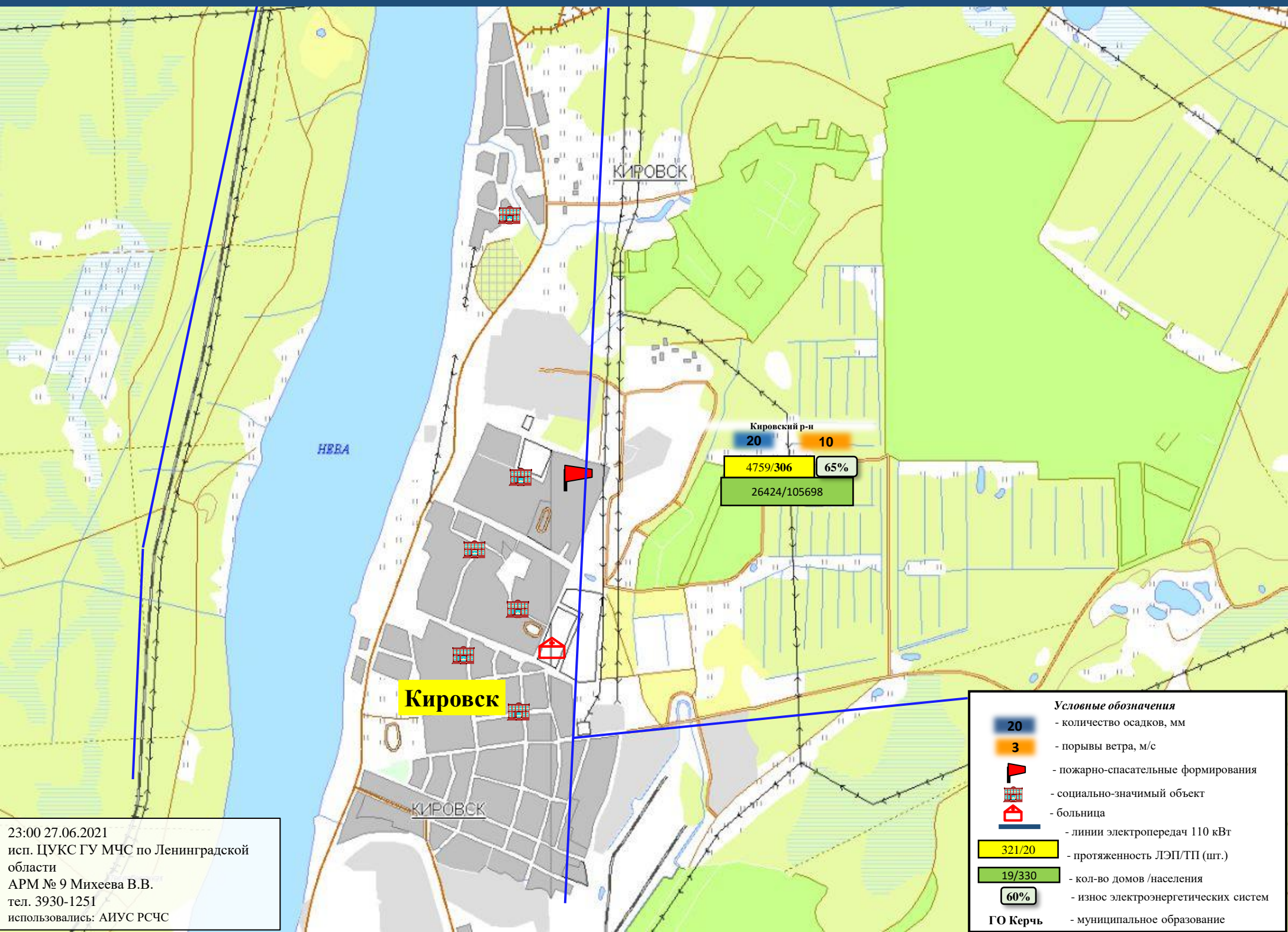
1613/270

5614/62456

Условные обозначения	
	- количество осадков, мм
	- порывы ветра, м/с
	- пожарно-спасательные формирования
	- социально-значимый объект
	- больница
	- линии электропередач 110 кВт
	- протяженность ЛЭП/ТП (шт.)
	- кол-во домов /населения
	- износ электроэнергетических систем
	- муниципальное образование

23:00 27.06.2021
 исп. ЦУКС ГУ МЧС по Ленинградской области
 АРМ № 9 Михеева В.В.
 тел. 3930-1251
 использовались: АИУС РСЧС

ИНФОРМАЦИОННЫЕ МАТЕРИАЛЫ ПО ОСАДКАМ И ГРОЗАМ НА ТЕРРИТОРИИ ЛЕНИНГРАДСКОЙ ОБЛАСТИ (РИСК НАРУШЕНИЯ ЭЛЕКТРОСНАБЖЕНИЯ НА 28.06.2021)



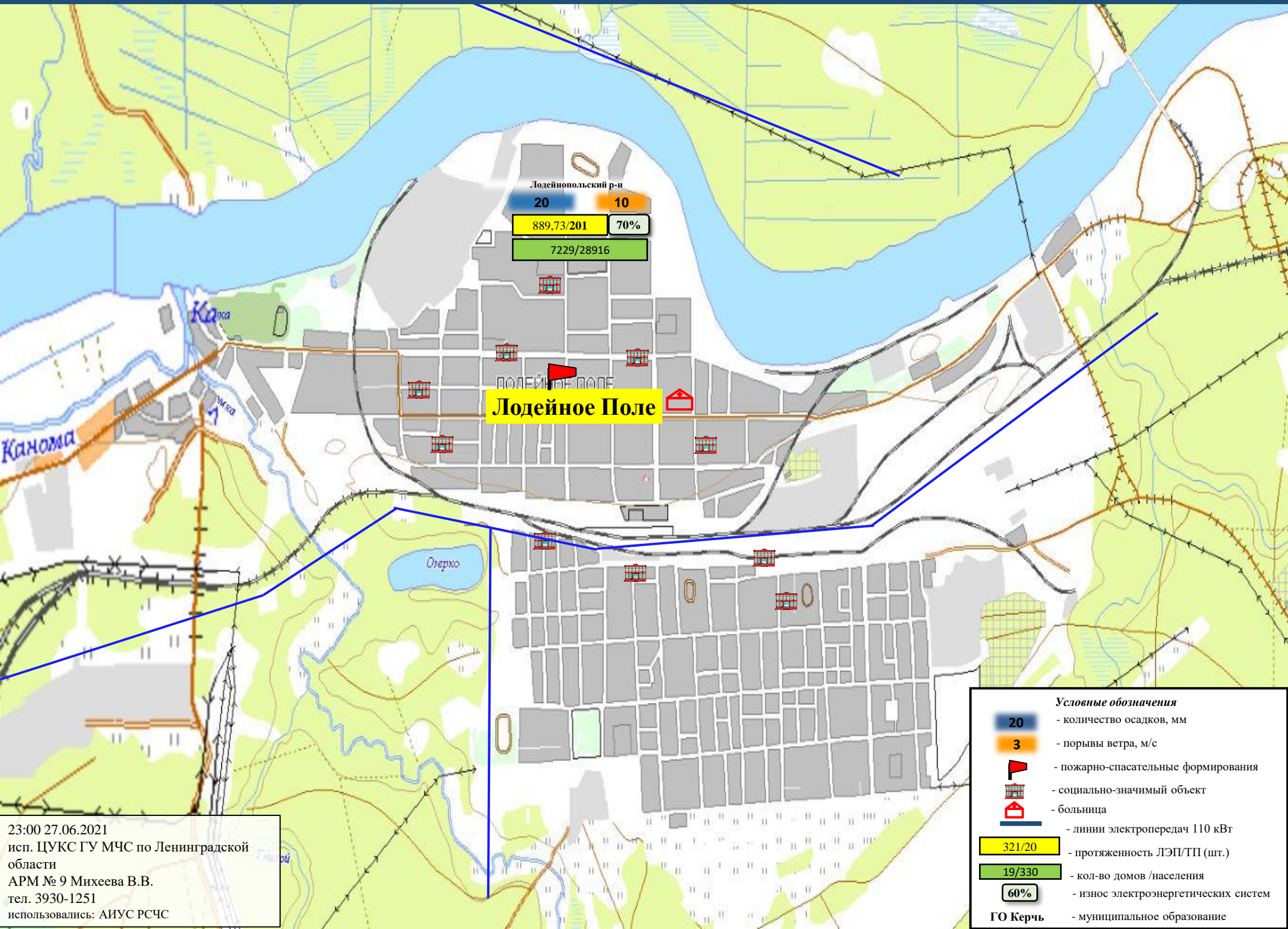
Кировский р-н
 20 10
 4759/306 65%
 26424/105698

Кировск

- Условные обозначения**
- 20 - количество осадков, мм
 - 3 - порывы ветра, м/с
 - [Red flag icon] - пожарно-спасательные формирования
 - [Red building icon] - социально-значимый объект
 - [Red house icon] - больница
 - [Blue line icon] - линии электропередач 110 кВт
 - 321/20 - протяженность ЛЭП/ТП (шт.)
 - 19/330 - кол-во домов /населения
 - 60% - износ электроэнергетических систем
 - ГО Керчь - муниципальное образование

23:00 27.06.2021
 исп. ЦУКС ГУ МЧС по Ленинградской области
 АРМ № 9 Михеева В.В.
 тел. 3930-1251
 использовали: АИУС РСЧС

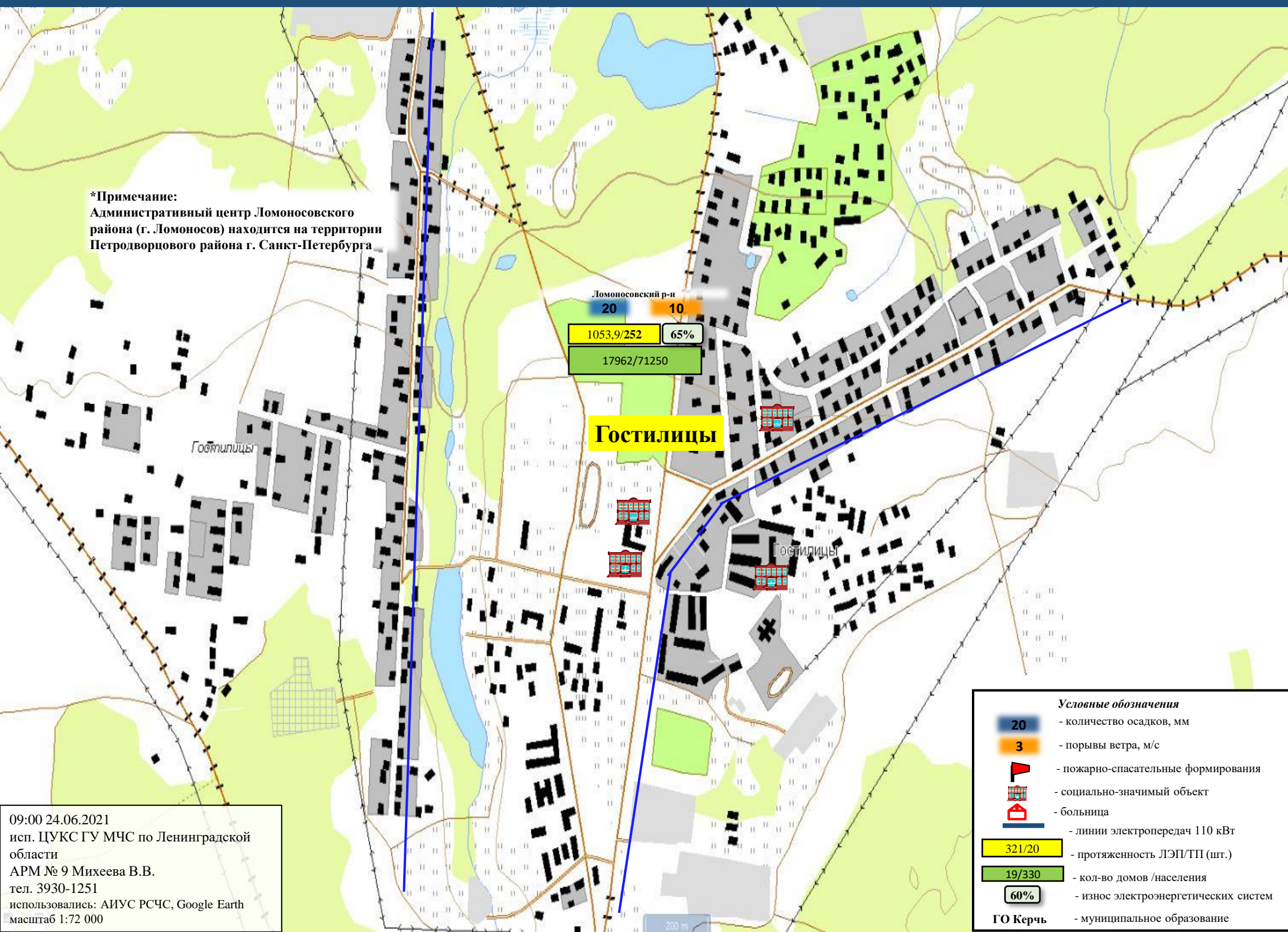
ИНФОРМАЦИОННЫЕ МАТЕРИАЛЫ ПО ОСАДКАМ И ГРОЗАМ НА ТЕРРИТОРИИ ЛЕНИНГРАДСКОЙ ОБЛАСТИ (РИСК НАРУШЕНИЯ ЭЛЕКТРОСНАБЖЕНИЯ НА 28.06.2021)



23:00 27.06.2021
 исп. ЦУКС ГУ МЧС по Ленинградской области
 АРМ № 9 Михеева В.В.
 тел. 3930-1251
 использовали: АИУС РСЧС

ИНФОРМАЦИОННЫЕ МАТЕРИАЛЫ ПО ОСАДКАМ И ГРОЗАМ НА ТЕРРИТОРИИ ЛЕНИНГРАДСКОЙ ОБЛАСТИ (РИСК НАРУШЕНИЯ ЭЛЕКТРОСНАБЖЕНИЯ НА 28.06.2021)

*Примечание:
Административный центр Ломоносовского района находится на территории Петродворцового района г. Санкт-Петербурга



Ломоносовский р-н

20 10

1053,9/252 65%

17962/71250

Гостилицы

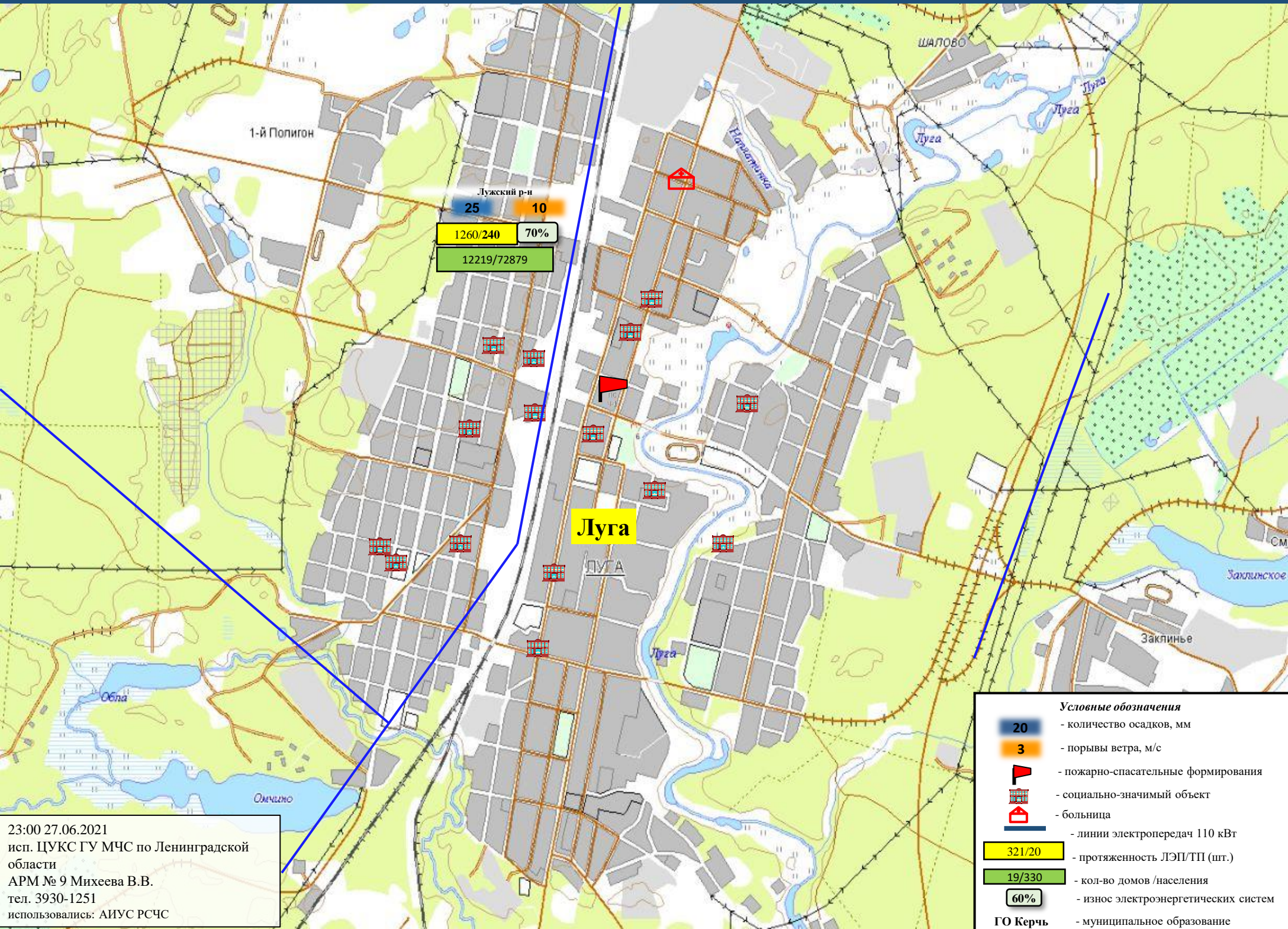
Гостилицы

Гостилицы

09:00 24.06.2021
исп. ЦУКС ГУ МЧС по Ленинградской области
АРМ № 9 Михеева В.В.
тел. 3930-1251
использовались: АИУС РСЧС, Google Earth
масштаб 1:72 000

- Условные обозначения**
- 20 - количество осадков, мм
 - 3 - порывы ветра, м/с
 - 🚒 - пожарно-спасательные формирования
 - 🏠 - социально-значимый объект
 - 🏥 - больница
 - - линии электропередач 110 кВт
 - 321/20 - протяженность ЛЭП/ТП (шт.)
 - 19/330 - кол-во домов /населения
 - 60% - износ электроэнергетических систем
 - ГО Керчь - муниципальное образование

ИНФОРМАЦИОННЫЕ МАТЕРИАЛЫ ПО ОСАДКАМ И ГРОЗАМ НА ТЕРРИТОРИИ ЛЕНИНГРАДСКОЙ ОБЛАСТИ (РИСК НАРУШЕНИЯ ЭЛЕКТРОСНАБЖЕНИЯ НА 28.06.2021)



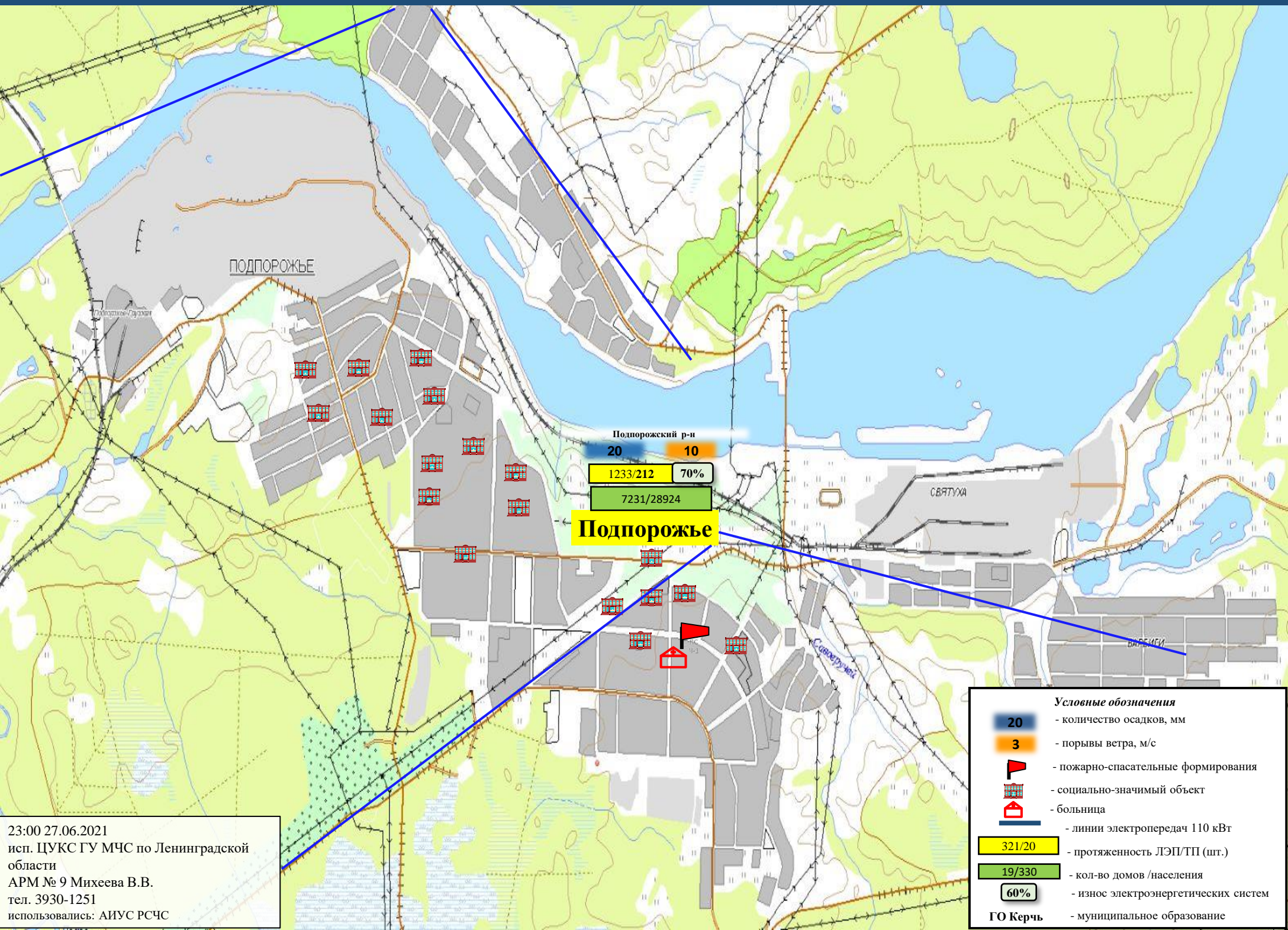
Лужский р-н
25 10
1260/240 70%
12219/72879

Луга

- Условные обозначения**
- 20** - количество осадков, мм
 - 3** - порывы ветра, м/с
 - пожарно-спасательные формирования
 - социально-значимый объект
 - больница
 - линии электропередач 110 кВт
 - 321/20** - протяженность ЛЭП/ТП (шт.)
 - 19/330** - кол-во домов /населения
 - 60%** - износ электроэнергетических систем
 - ГО Керчь** - муниципальное образование

23:00 27.06.2021
исп. ЦУКС ГУ МЧС по Ленинградской области
АРМ № 9 Михеева В.В.
тел. 3930-1251
использовались: АИУС РСЧС

ИНФОРМАЦИОННЫЕ МАТЕРИАЛЫ ПО ОСАДКАМ И ГРОЗАМ НА ТЕРРИТОРИИ ЛЕНИНГРАДСКОЙ ОБЛАСТИ (РИСК НАРУШЕНИЯ ЭЛЕКТРОСНАБЖЕНИЯ НА 28.06.2021)



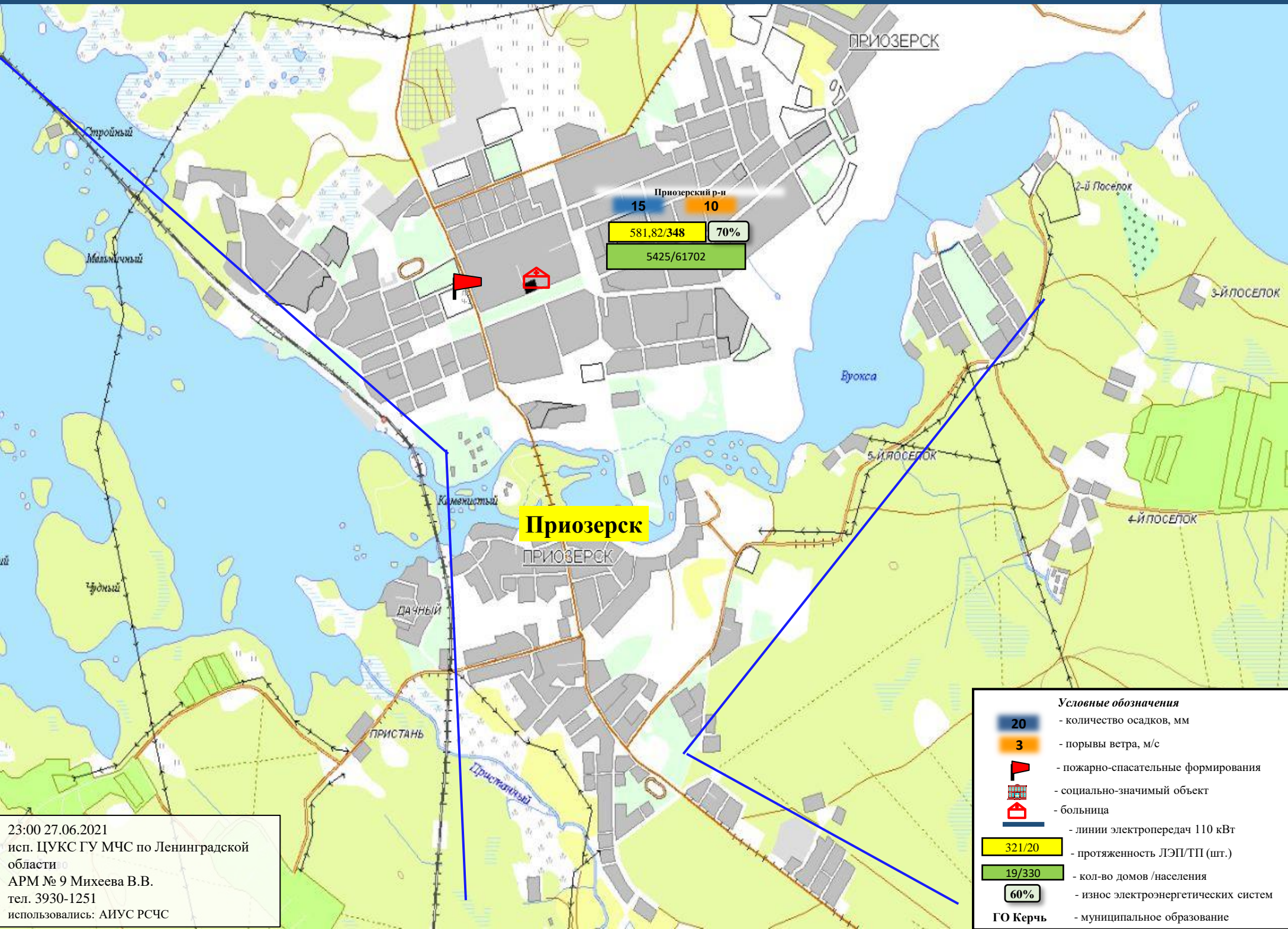
Подпорожский р-н
 20 10
 1233/212 70%
 7231/28924
Подпорожье

Условные обозначения

	- количество осадков, мм
	- порывы ветра, м/с
	- пожарно-спасательные формирования
	- социально-значимый объект
	- больница
	- линии электропередач 110 кВТ
	- протяженность ЛЭП/ТП (шт.)
	- кол-во домов /населения
	- износ электроэнергетических систем
	- муниципальное образование

23:00 27.06.2021
 исп. ЦУКС ГУ МЧС по Ленинградской области
 АРМ № 9 Михеева В.В.
 тел. 3930-1251
 использовались: АИУС РСЧС

ИНФОРМАЦИОННЫЕ МАТЕРИАЛЫ ПО ОСАДКАМ И ГРОЗАМ НА ТЕРРИТОРИИ ЛЕНИНГРАДСКОЙ ОБЛАСТИ (РИСК НАРУШЕНИЯ ЭЛЕКТРОСНАБЖЕНИЯ НА 28.06.2021)

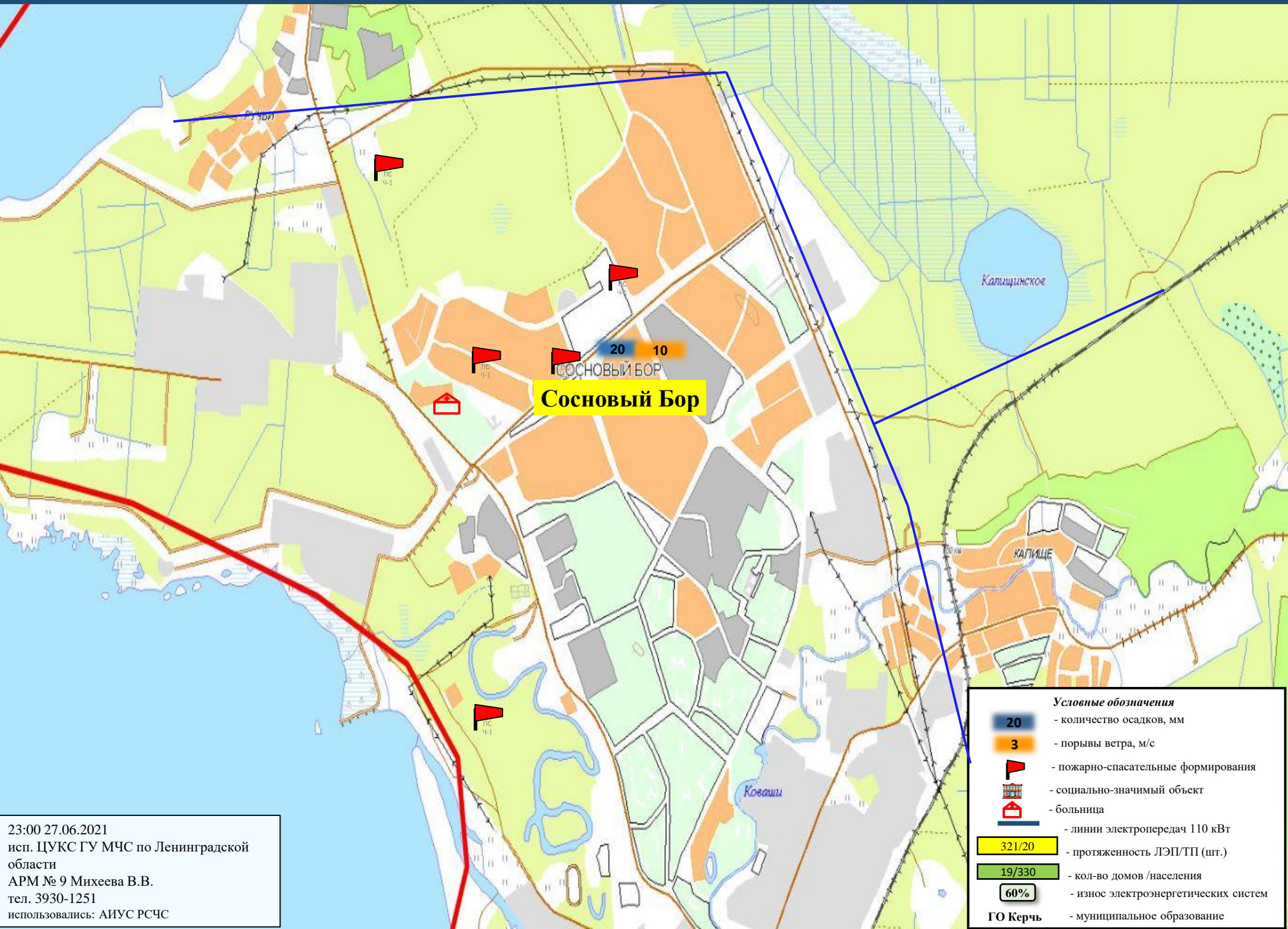


Условные обозначения

20	- количество осадков, мм
3	- порывы ветра, м/с
	- пожарно-спасательные формирования
	- социально-значимый объект
	- больница
	- линии электропередач 110 кВт
321/20	- протяженность ЛЭП/ТП (шт.)
19/330	- кол-во домов /населения
60%	- износ электроэнергетических систем
ГО Керчь	- муниципальное образование

23:00 27.06.2021
 исп. ЦУКС ГУ МЧС по Ленинградской области
 АРМ № 9 Михеева В.В.
 тел. 3930-1251
 использовались: АИУС РСЧС

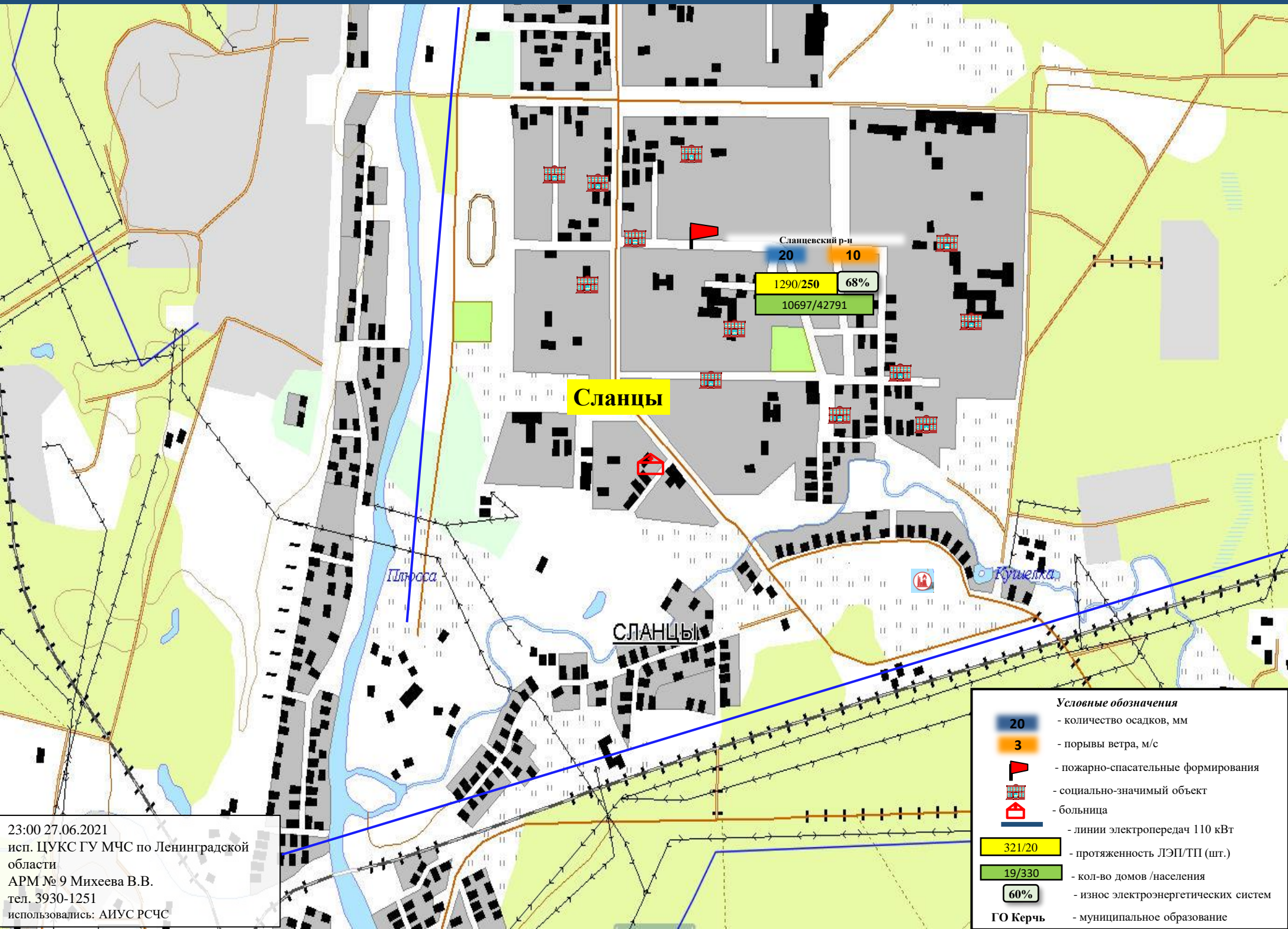
ИНФОРМАЦИОННЫЕ МАТЕРИАЛЫ ПО ОСАДКАМ И ГРОЗАМ НА ТЕРРИТОРИИ
ЛЕНИНГРАДСКОЙ ОБЛАСТИ (РИСК НАРУШЕНИЯ ЭЛЕКТРОСНАБЖЕНИЯ НА 28.06.2021)



Условные обозначения	
20	- количество осадков, мм
3	- порывы ветра, м/с
🚒	- пожарно-спасательные формирования
🏠	- социально-значимый объект
🏥	- больница
—	- линии электропередач 110 кВт
321/20	- протяженность ЛЭП/ТП (шт.)
19/330	- кол-во домов /населения
60%	- износ электроэнергетических систем
ГО Керчь	- муниципальное образование

23:00 27.06.2021
исп. ЦУКС ГУ МЧС по Ленинградской области
АРМ № 9 Михеева В.В.
тел. 3930-1251
использовались: АИУС РСЧС

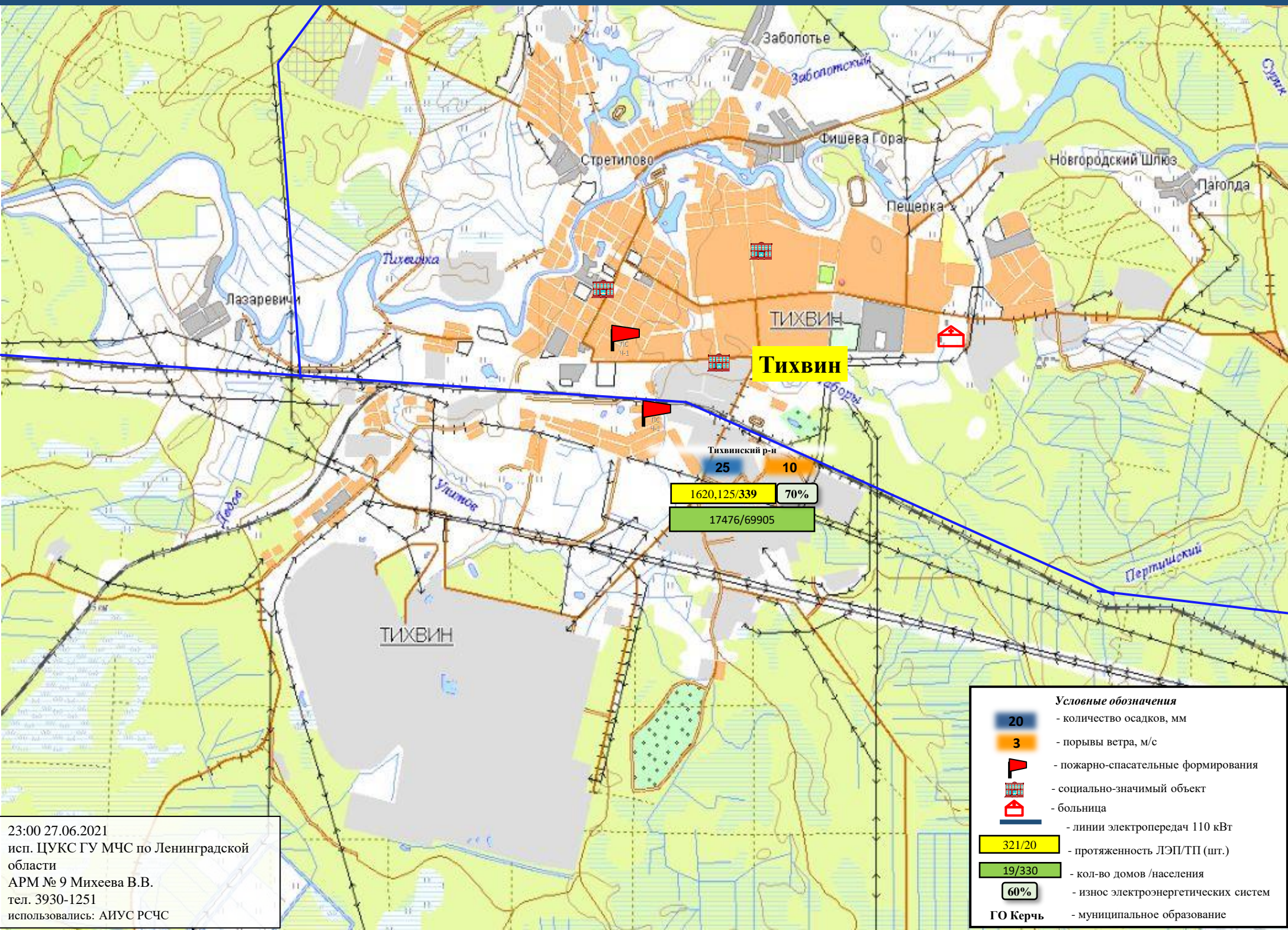
ИНФОРМАЦИОННЫЕ МАТЕРИАЛЫ ПО ОСАДКАМ И ГРОЗАМ НА ТЕРРИТОРИИ ЛЕНИНГРАДСКОЙ ОБЛАСТИ (РИСК НАРУШЕНИЯ ЭЛЕКТРОСНАБЖЕНИЯ НА 28.06.2021)



23:00 27.06.2021
 исп. ЦУКС ГУ МЧС по Ленинградской области
 АРМ № 9 Михеева В.В.
 тел. 3930-1251
 использовались: АИУС РСЧС

- Условные обозначения**
- 20 - количество осадков, мм
 - 3 - порывы ветра, м/с
 - пожарно-спасательные формирования
 - социально-значимый объект
 - больница
 - линии электропередач 110 кВт
 - 321/20 - протяженность ЛЭП/ТП (шт.)
 - 19/330 - кол-во домов /населения
 - 60% - износ электроэнергетических систем
 - ГО Керчь - муниципальное образование

ИНФОРМАЦИОННЫЕ МАТЕРИАЛЫ ПО ОСАДКАМ И ГРОЗАМ НА ТЕРРИТОРИИ ЛЕНИНГРАДСКОЙ ОБЛАСТИ (РИСК НАРУШЕНИЯ ЭЛЕКТРОСНАБЖЕНИЯ НА 24.06.2021)

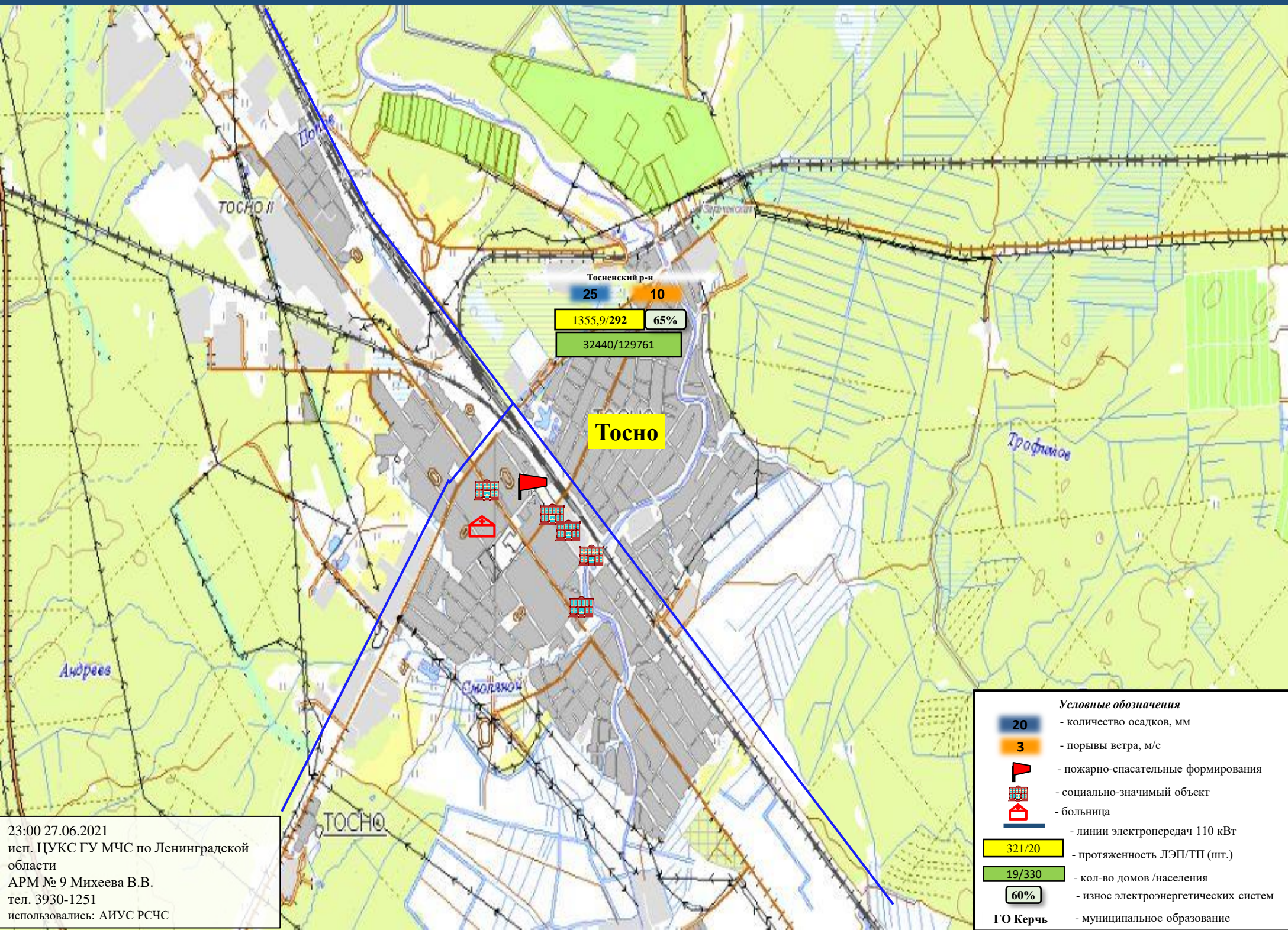


23:00 27.06.2021
 исп. ЦУКС ГУ МЧС по Ленинградской области
 АРМ № 9 Михеева В.В.
 тел. 3930-1251
 использовали: АИУС РСЧС

Условные обозначения

- 20 - количество осадков, мм
- 3 - порывы ветра, м/с
- пожарно-спасательные формирования
- социально-значимый объект
- больница
- линии электропередач 110 кВт
- 321/20 - протяженность ЛЭП/ТП (шт.)
- 19/330 - кол-во домов /населения
- 60% - износ электроэнергетических систем
- ГО Керчь - муниципальное образование

ИНФОРМАЦИОННЫЕ МАТЕРИАЛЫ ПО ОСАДКАМ И ГРОЗАМ НА ТЕРРИТОРИИ ЛЕНИНГРАДСКОЙ ОБЛАСТИ (РИСК НАРУШЕНИЯ ЭЛЕКТРОСНАБЖЕНИЯ НА 24.06.2021)

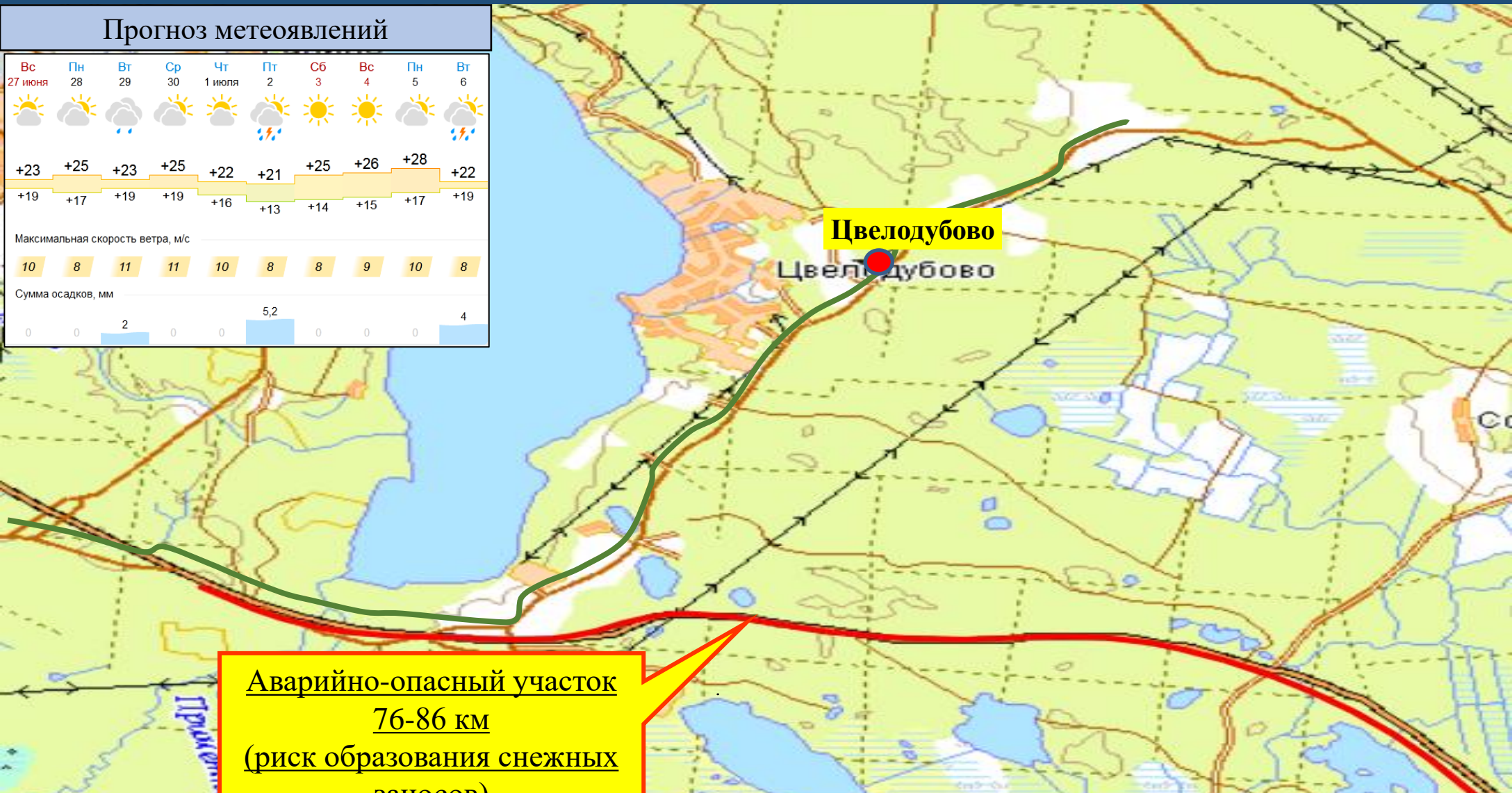


23:00 27.06.2021
исп. ЦУКС ГУ МЧС по Ленинградской области
АРМ № 9 Михеева В.В.
тел. 3930-1251
использовались: АИУС РСЧС

ИНФОРМАЦИОННЫЕ МАТЕРИАЛЫ ПО РИСКУ НАРУШЕНИЯ ТРАНСПОРТНОГО СООБЩЕНИЯ, СВЯЗАННЫХ С НЕБЛАГОПРИЯТНЫМИ МЕТЕОЯВЛЕНИЯМИ НА ТЕРРИТОРИИ ФЕДЕРАЛЬНОЙ АВТОДОРОГИ А-121 «СКАНДИНАВИЯ» (НА 28.06.2021)

Прогноз метеоявлений

Вс 27 июня	Пн 28	Вт 29	Ср 30	Чт 1 июля	Пт 2	Сб 3	Вс 4	Пн 5	Вт 6
+23	+25	+23	+25	+22	+21	+25	+26	+28	+22
+19	+17	+19	+19	+16	+13	+14	+15	+17	+19
Максимальная скорость ветра, м/с									
10	8	11	11	10	8	8	9	10	8
Сумма осадков, мм									
0	0	2	0	0	5,2	0	0	0	4



**Аварийно-опасный участок
76-86 км
(риск образования снежных
заносов)**

**Отрезанные н.п.: нет
Объездная дорога: 40 км**

Условные обозначения

- участок автодороги с повышенным риском возникновения ДТП, нарушением движения
- объездная дорога
- населенный пункт
- пожарно-спасательные формирования
- социально-значимый объект
- больница

ИНФОРМАЦИОННЫЕ МАТЕРИАЛЫ ПО РИСКУ НАРУШЕНИЯ ТРАНСПОРТНОГО СООБЩЕНИЯ, СВЯЗАННЫХ С НЕБЛАГОПРИЯТНЫМИ МЕТЕОЯВЛЕНИЯМИ НА ТЕРРИТОРИИ ФЕДЕРАЛЬНОЙ АВТОДОРОГИ Р-23 «СПБ-ПСКОВ» (НА 28.06.2021)

Прогноз метеоявлений

Вс 27 июня	Пн 28	Вт 29	Ср 30	Чт 1 июля	Пт 2	Сб 3	Вс 4	Пн 5	Вт 6
+26	+23	+19	+20	+17	+17	+23	+25	+27	+27
+18	+18	+17	+16	+14	+13	+15	+15	+17	+18
Максимальная скорость ветра, м/с									
7	9	15	17	14	9	9	10	11	8
Сумма осадков, мм									
0,5	10,8	83,2	9,4	0,1	2,1	2,4	0	0,8	8,4

**Аварийно-опасный участок
40-41 км
(возникновение тумана)**

**Аварийно-опасный участок
41-52 км
(крутые повороты, спуски)**

**Отрезанные н.п.: нет
Объездная дорога: 25 км**

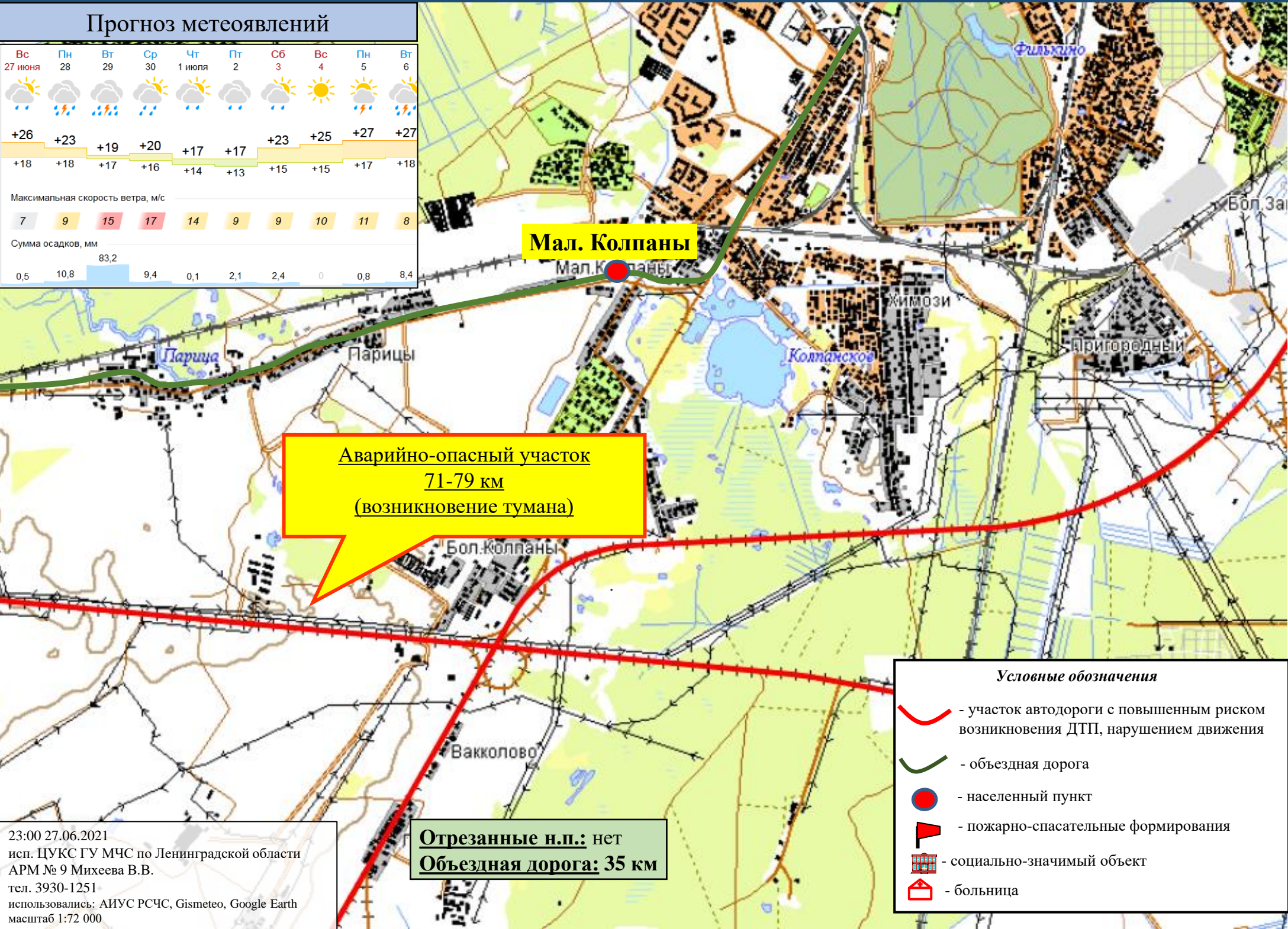
Условные обозначения

- участок автодороги с повышенным риском возникновения ДТП, нарушением движения
- объездная дорога
- населенный пункт
- пожарно-спасательные формирования
- социально-значимый объект
- больница

ИНФОРМАЦИОННЫЕ МАТЕРИАЛЫ ПО РИСКУ НАРУШЕНИЯ ТРАНСПОРТНОГО СООБЩЕНИЯ, СВЯЗАННЫХ С НЕБЛАГОПРИЯТНЫМИ МЕТЕОЯВЛЕНИЯМИ НА ТЕРРИТОРИИ ФЕДЕРАЛЬНОЙ АВТОДОРОГИ А-120 «САНКТ-ПЕТЕРБУРГСКОЕ ЮЖНОЕ ПОЛУКОЛЬЦО» (НА 28.06.2021)

Прогноз метеоявлений

Вс 27 июня	Пн 28	Вт 29	Ср 30	Чт 1 июля	Пт 2	Сб 3	Вс 4	Пн 5	Вт 6
+26	+23	+19	+20	+17	+17	+23	+25	+27	+27
+18	+18	+17	+16	+14	+13	+15	+15	+17	+18
Максимальная скорость ветра, м/с									
7	9	15	17	14	9	9	10	11	8
Сумма осадков, мм									
0,5	10,8	83,2	9,4	0,1	2,1	2,4	0	0,8	8,4



**Аварийно-опасный участок
71-79 км
(возникновение тумана)**

**Отрезанные н.п.: нет
Объездная дорога: 35 км**

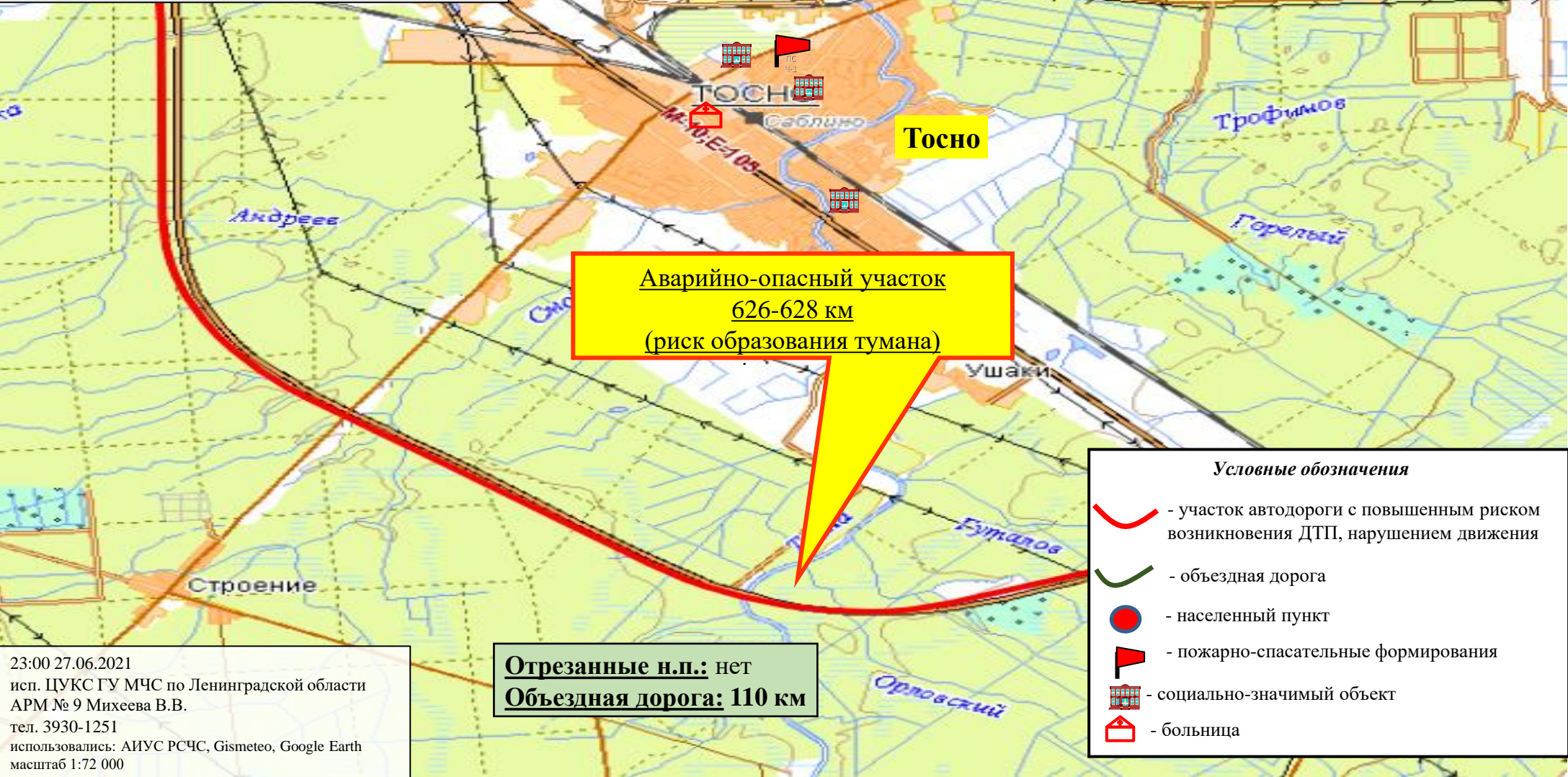
- Условные обозначения**
- участок автодороги с повышенным риском возникновения ДТП, нарушением движения
 - объездная дорога
 - населенный пункт
 - пожарно-спасательные формирования
 - социально-значимый объект
 - больница

23:00 27.06.2021
 исп. ЦУКС ГУ МЧС по Ленинградской области
 АРМ № 9 Михеева В.В.
 тел. 3930-1251
 использовали: АИУС РСЧС, Gismeteo, Google Earth
 масштаб 1:72 000

ИНФОРМАЦИОННЫЕ МАТЕРИАЛЫ ПО РИСКУ НАРУШЕНИЯ ТРАНСПОРТНОГО СООБЩЕНИЯ, СВЯЗАННЫХ С НЕБЛАГОПРИЯТНЫМИ МЕТЕОЯВЛЕНИЯМИ НА ТЕРРИТОРИИ ФЕДЕРАЛЬНОЙ АВТОДОРОГИ М-10 «РОССИЯ» (НА 28.06.2021)

Прогноз метеоявлений

Вс 27 июня	Пн 28	Вт 29	Ср 30	Чт 1 июля	Пт 2	Сб 3	Вс 4	Пн 5	Вт 6
+26	+23	+19	+20	+17	+17	+23	+25	+27	+27
+18	+18	+17	+16	+14	+13	+15	+15	+17	+18
Максимальная скорость ветра, м/с									
7	9	15	17	14	9	9	10	11	8
Сумма осадков, мм									
0,5	10,8	83,2	9,4	0,1	2,1	2,4	0	0,8	8,4



**Аварийно-опасный участок
626-628 км
(риск образования тумана)**

Условные обозначения

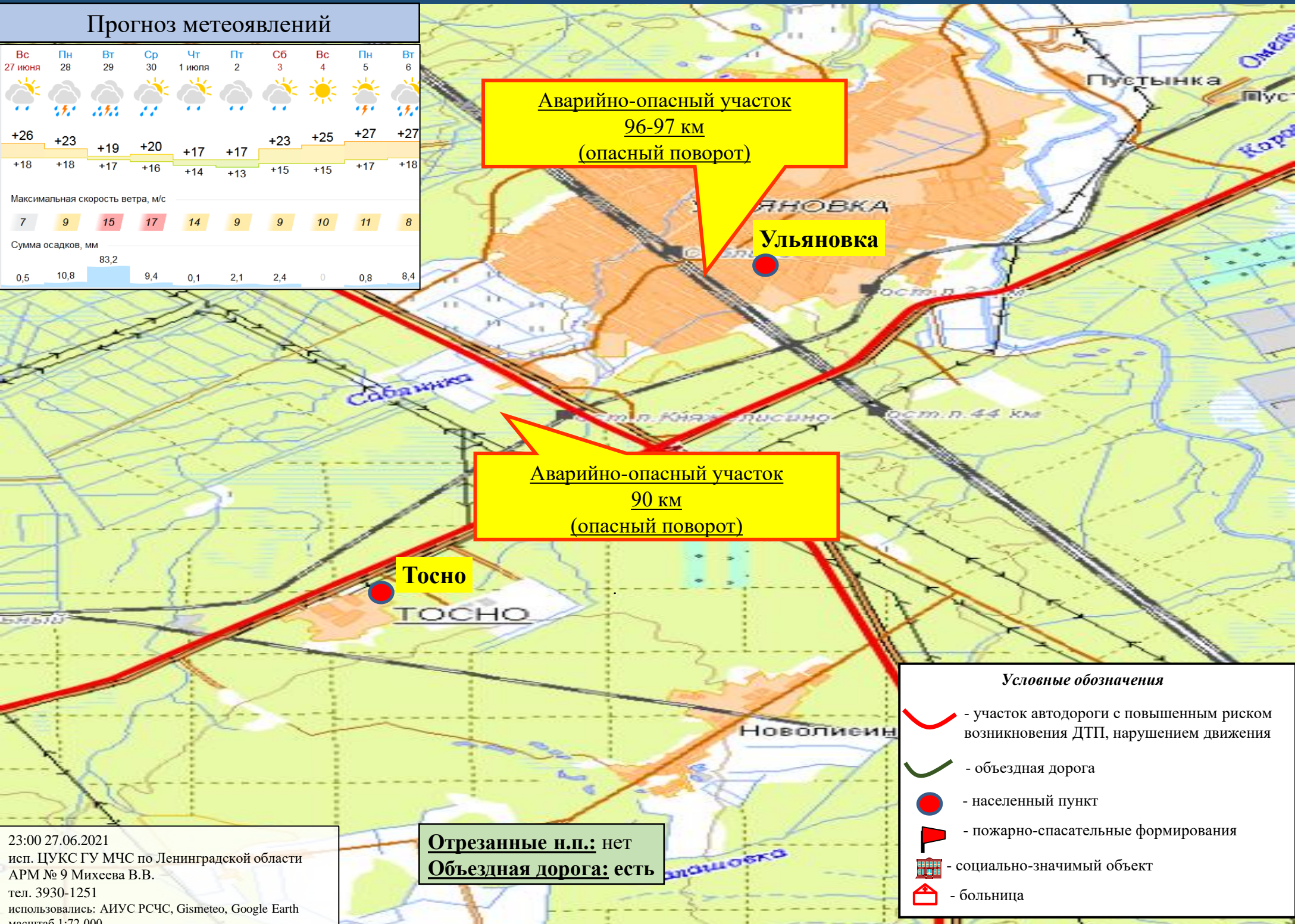
- участок автодороги с повышенным риском возникновения ДТП, нарушением движения
- объездная дорога
- населенный пункт
- пожарно-спасательные формирования
- социально-значимый объект
- больница

Отрезанные н.п.: нет
Объездная дорога: 110 км

23:00 27.06.2021
исп. ЦУКС ГУ МЧС по Ленинградской области
АРМ № 9 Михеева В.В.
тел. 3930-1251
использовались: АИУС РСЧС, Gismeteo, Google Earth
масштаб 1:72 000

ИНФОРМАЦИОННЫЕ МАТЕРИАЛЫ ПО РИСКУ НАРУШЕНИЯ ТРАНСПОРТНОГО СООБЩЕНИЯ, СВЯЗАННЫХ С НЕБЛАГОПРИЯТНЫМИ МЕТЕОЯВЛЕНИЯМИ НА ТЕРРИТОРИИ ФЕДЕРАЛЬНОЙ АВТОДОРОГИ А-120 «САНКТ-ПЕТЕРБУРГСКОЕ ЮЖНОЕ ПОЛУКОЛЬЦО» (НА 28.06.2021)

Прогноз метеоявлений



**Аварийно-опасный участок
96-97 км
(опасный поворот)**

**Аварийно-опасный участок
90 км
(опасный поворот)**

Тосно

Ульяновка

Условные обозначения

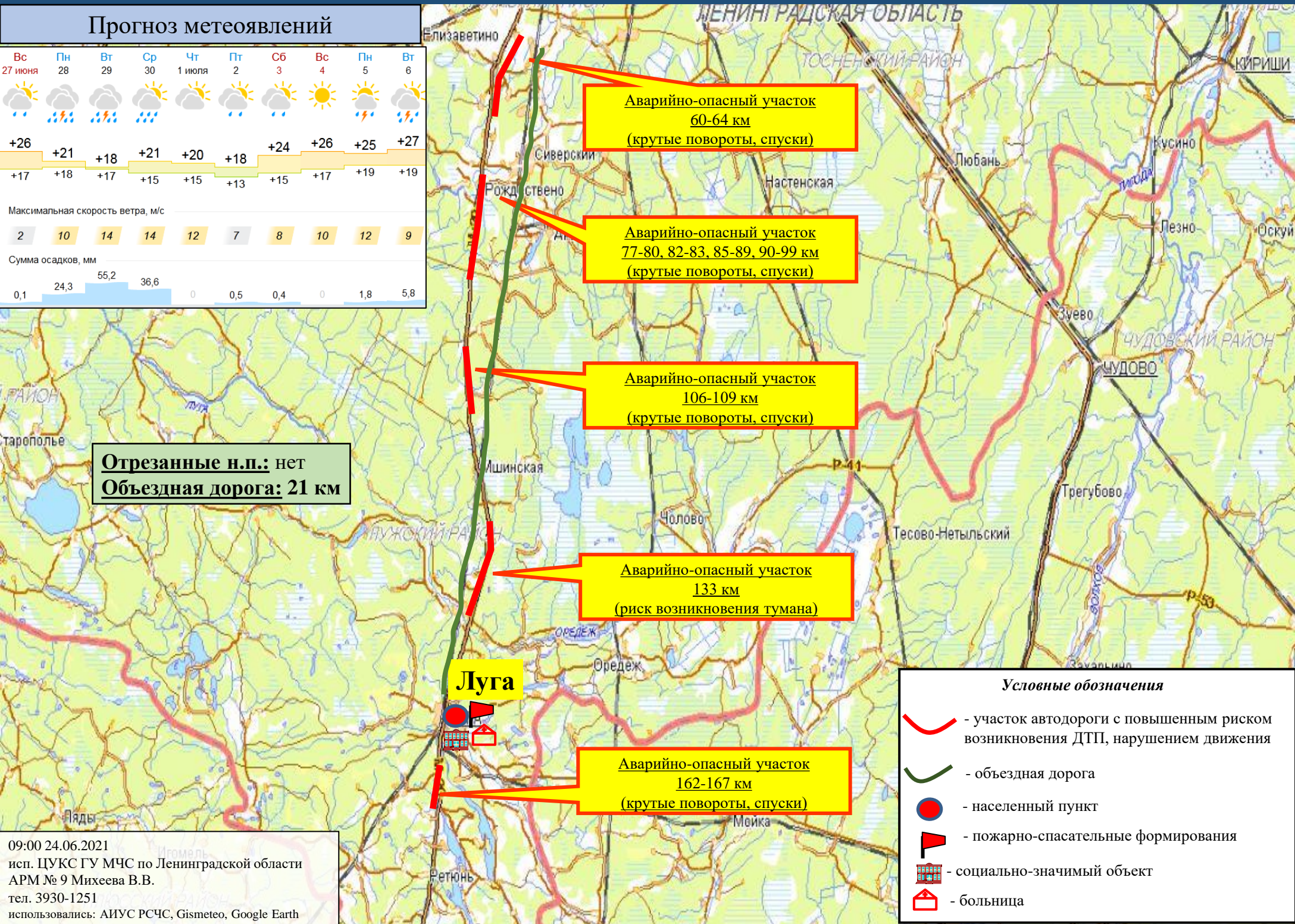
- участок автодороги с повышенным риском возникновения ДТП, нарушением движения
- объездная дорога
- населенный пункт
- пожарно-спасательные формирования
- социально-значимый объект
- больница

Отрезанные н.п.: нет
Объездная дорога: есть

23:00 27.06.2021
исп. ЦУКС ГУ МЧС по Ленинградской области
АРМ № 9 Михеева В.В.
тел. 3930-1251
использовались: АИУС РСЧС, Gismeteo, Google Earth
масштаб 1:72 000

ИНФОРМАЦИОННЫЕ МАТЕРИАЛЫ ПО РИСКУ НАРУШЕНИЯ ТРАНСПОРТНОГО СООБЩЕНИЯ, СВЯЗАННЫХ С НЕБЛАГОПРИЯТНЫМИ МЕТЕОЯВЛЕНИЯМИ НА ТЕРРИТОРИИ ФЕДЕРАЛЬНОЙ ТРАССЫ Р-23 «СПБ-ПСКОВ» (НА 24.06.2021)

Прогноз метеоявлений



Отрезанные н.п.: нет
Объездная дорога: 21 км

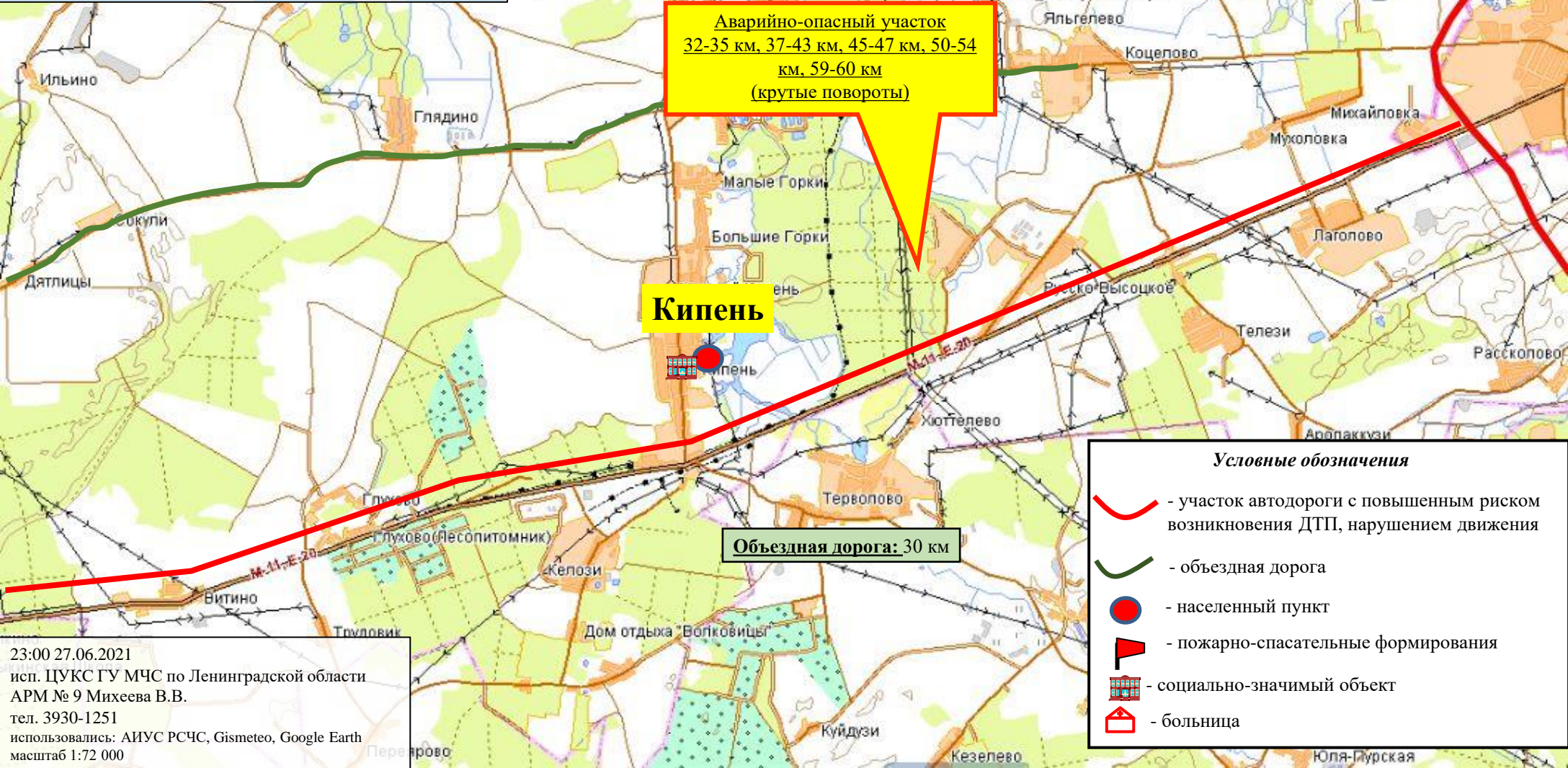
- Условные обозначения**
- участок автодороги с повышенным риском возникновения ДТП, нарушением движения
 - объездная дорога
 - населенный пункт
 - пожарно-спасательные формирования
 - социально-значимый объект
 - больница

09:00 24.06.2021
 исп. ЦУКС ГУ МЧС по Ленинградской области
 АРМ № 9 Михеева В.В.
 тел. 3930-1251
 использовались: АИУС РСЧС, Gismeteo, Google Earth
 масштаб 1:72 000

ИНФОРМАЦИОННЫЕ МАТЕРИАЛЫ ПО РИСКУ НАРУШЕНИЯ ТРАНСПОРТНОГО СООБЩЕНИЯ, СВЯЗАННЫХ С НЕБЛАГОПРИЯТНЫМИ МЕТЕОЯВЛЕНИЯМИ НА ТЕРРИТОРИИ ФЕДЕРАЛЬНОЙ ТРАССЫ А-120 «НАРВА» (НА 28.06.2021)

Прогноз метеоявлений

Вс 27 июня	Пн 28	Вт 29	Ср 30	Чт 1 июля	Пт 2	Сб 3	Вс 4	Пн 5	Вт 6
+26	+23	+18	+20	+17	+17	+22	+25	+27	+24
+18	+17	+16	+16	+14	+13	+15	+15	+17	+19
Максимальная скорость ветра, м/с									
7	9	15	15	12	10	9	10	11	8
Сумма осадков, мм									
0,5	4,9	74,4	9,7	0	2	1,2	0	0,4	12,2



Условные обозначения

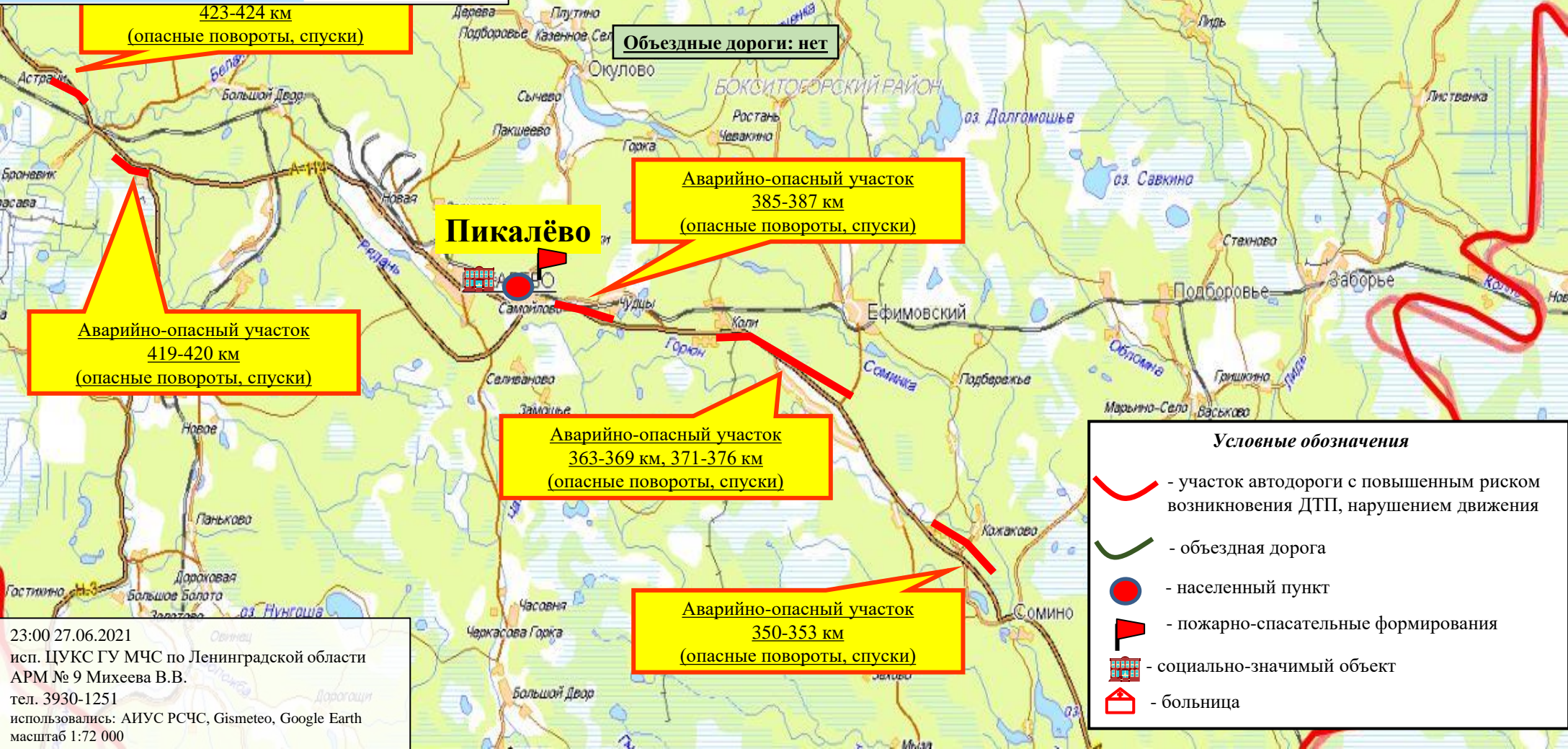
- участок автодороги с повышенным риском возникновения ДТП, нарушением движения
- объездная дорога
- населенный пункт
- пожарно-спасательные формирования
- социально-значимый объект
- больница

23:00 27.06.2021
исп. ЦУКС ГУ МЧС по Ленинградской области
АРМ № 9 Михеева В.В.
тел. 3930-1251
использовались: АИУС РСЧС, Gismeteo, Google Earth
масштаб 1:72 000

ИНФОРМАЦИОННЫЕ МАТЕРИАЛЫ ПО РИСКУ НАРУШЕНИЯ ТРАНСПОРТНОГО СООБЩЕНИЯ, СВЯЗАННЫХ С НЕБЛАГОПРИЯТНЫМИ МЕТЕОЯВЛЕНИЯМИ НА ТЕРРИТОРИИ ФЕДЕРАЛЬНОЙ ТРАССЫ А-114 «ВОЛОГДА-НОВАЯ ЛАДОГА» (НА 28.06.2021)

Прогноз метеоявлений

Вс 27 июня	Пн 28	Вт 29	Ср 30	Чт 1 июля	Пт 2	Сб 3	Вс 4	Пн 5	Вт 6
+27	+25	+23	+22	+22	+22	+23	+25	+26	+27
+16	+19	+19	+17	+16	+15	+15	+14	+16	+17
Максимальная скорость ветра, м/с									
1	9	10	10	8	7	6	10	10	10
Сумма осадков, мм									
3,6	6,9	36	0,8	14,3	0,5	0	0	0	0



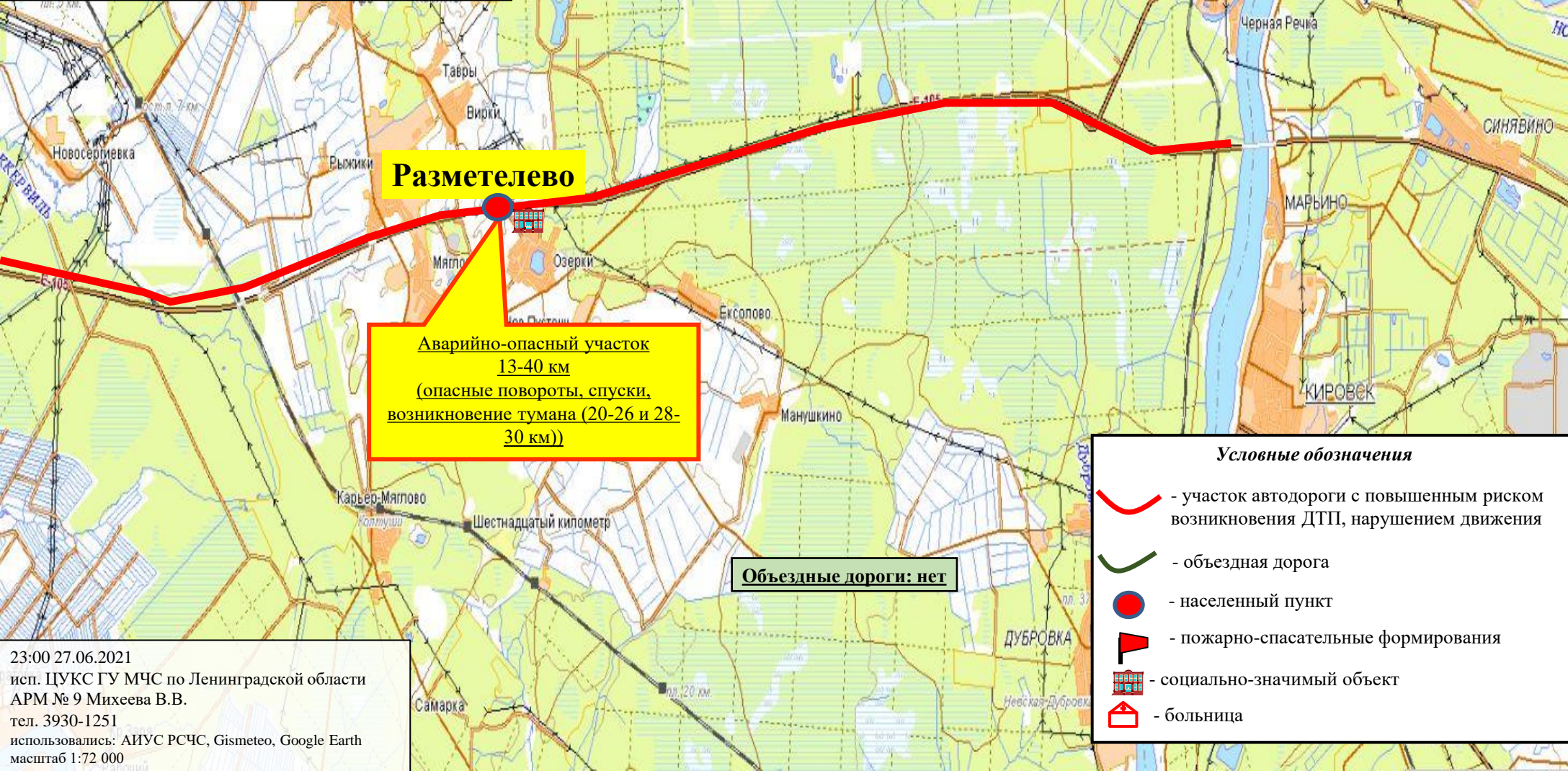

Условные обозначения

- участок автодороги с повышенным риском возникновения ДТП, нарушением движения
- объездная дорога
- населенный пункт
- пожарно-спасательные формирования
- социально-значимый объект
- больница

23:00 27.06.2021
 исп. ЦУКС ГУ МЧС по Ленинградской области
 АРМ № 9 Михеева В.В.
 тел. 3930-1251
 использовались: АИУС РСЧС, Gismeteo, Google Earth
 масштаб 1:72 000

ИНФОРМАЦИОННЫЕ МАТЕРИАЛЫ ПО РИСКУ НАРУШЕНИЯ ТРАНСПОРТНОГО СООБЩЕНИЯ, СВЯЗАННЫХ С НЕБЛАГОПРИЯТНЫМИ МЕТЕОЯВЛЕНИЯМИ НА ТЕРРИТОРИИ ФЕДЕРАЛЬНОЙ ТРАССЫ Р-21 «КОЛА» (НА 28.06.2021)

Прогноз метеоявлений



Разметелево

**Аварийно-опасный участок
13-40 км
(опасные повороты, спуски,
возникновение тумана (20-26 и 28-
30 км))**

Объездные дороги: нет

- Условные обозначения**
- участок автодороги с повышенным риском возникновения ДТП, нарушением движения
 - объездная дорога
 - населенный пункт
 - пожарно-спасательные формирования
 - социально-значимый объект
 - больница

23:00 27.06.2021
 исп. ЦУКС ГУ МЧС по Ленинградской области
 АРМ № 9 Михеева В.В.
 тел. 3930-1251
 использовались: АИУС РСЧС, Gismeteo, Google Earth
 масштаб 1:72 000