ИНФОРМАЦИОННЫЕ МАТЕРИАЛЫ ПО ОСАДКАМ, ПОРЫВАМ ВЕТРА И ГРОЗАМ НА ТЕРРИТОРИИ ЛЕНИНГРАДСКОЙ ОБЛАСТИ (РИСК НАРУШЕНИЯ ЭЛЕКТРОСНАБЖЕНИЯ НА 14.09.2021)

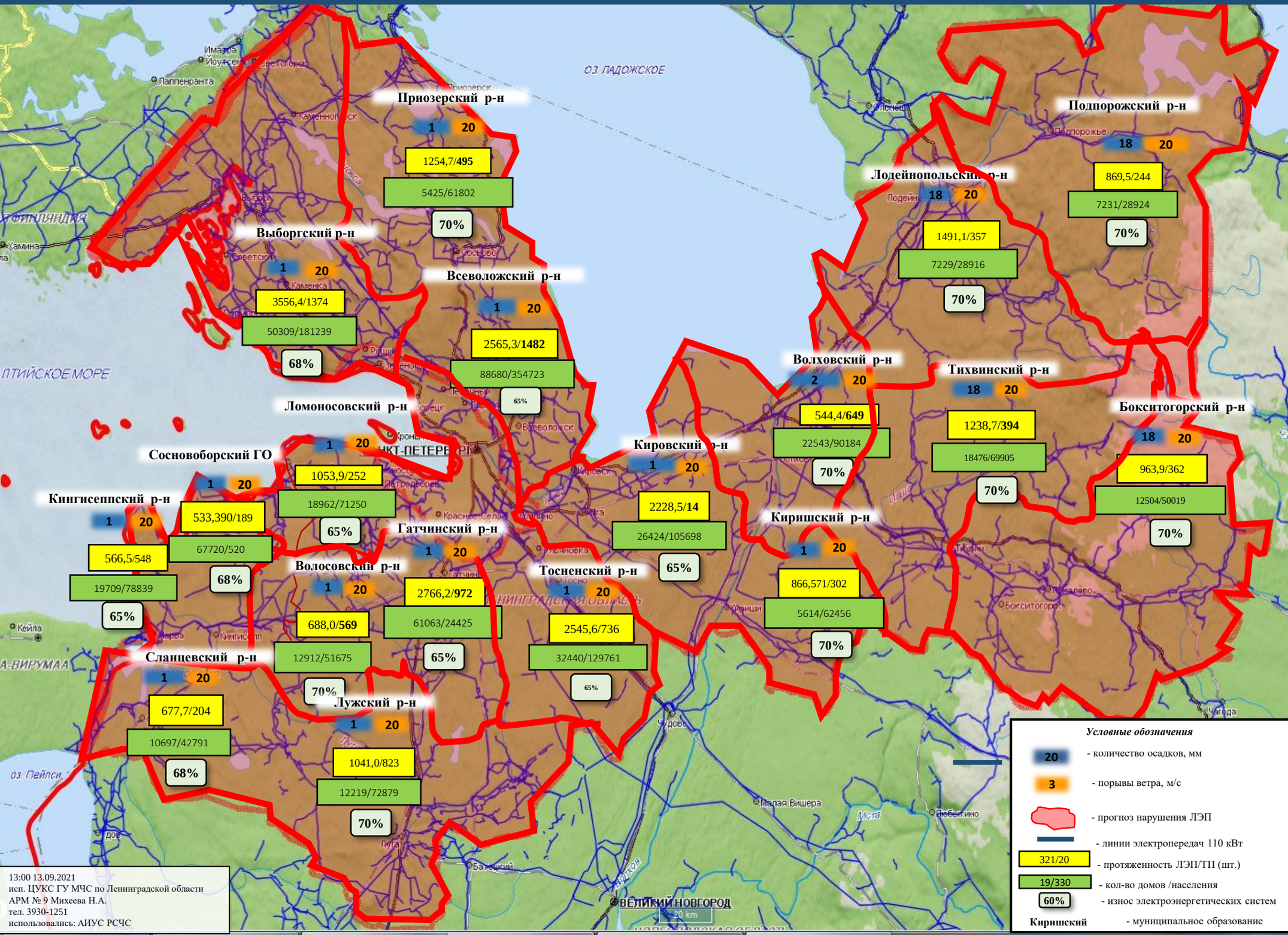

13:00 13.09.2021
исп. ЦУКС ГУ МЧС по Ленинградской области
АРМ № 9 Михеева Н.А.
тел. 3930-1251
использовались: АИУС РСЧС

ИНФОРМАЦИОННЫЕ МАТЕРИАЛЫ ПО ОСАДКАМ, ПОРЫВАМ ВЕТРА И ГРОЗАМ НА ТЕРРИТОРИИ ЛЕНИНГРАДСКОЙ ОБЛАСТИ (РИСК НАРУШЕНИЯ ЭЛЕКТРОСНАБЖЕНИЯ НА 14.09.2021)

Трехмерная модель участка

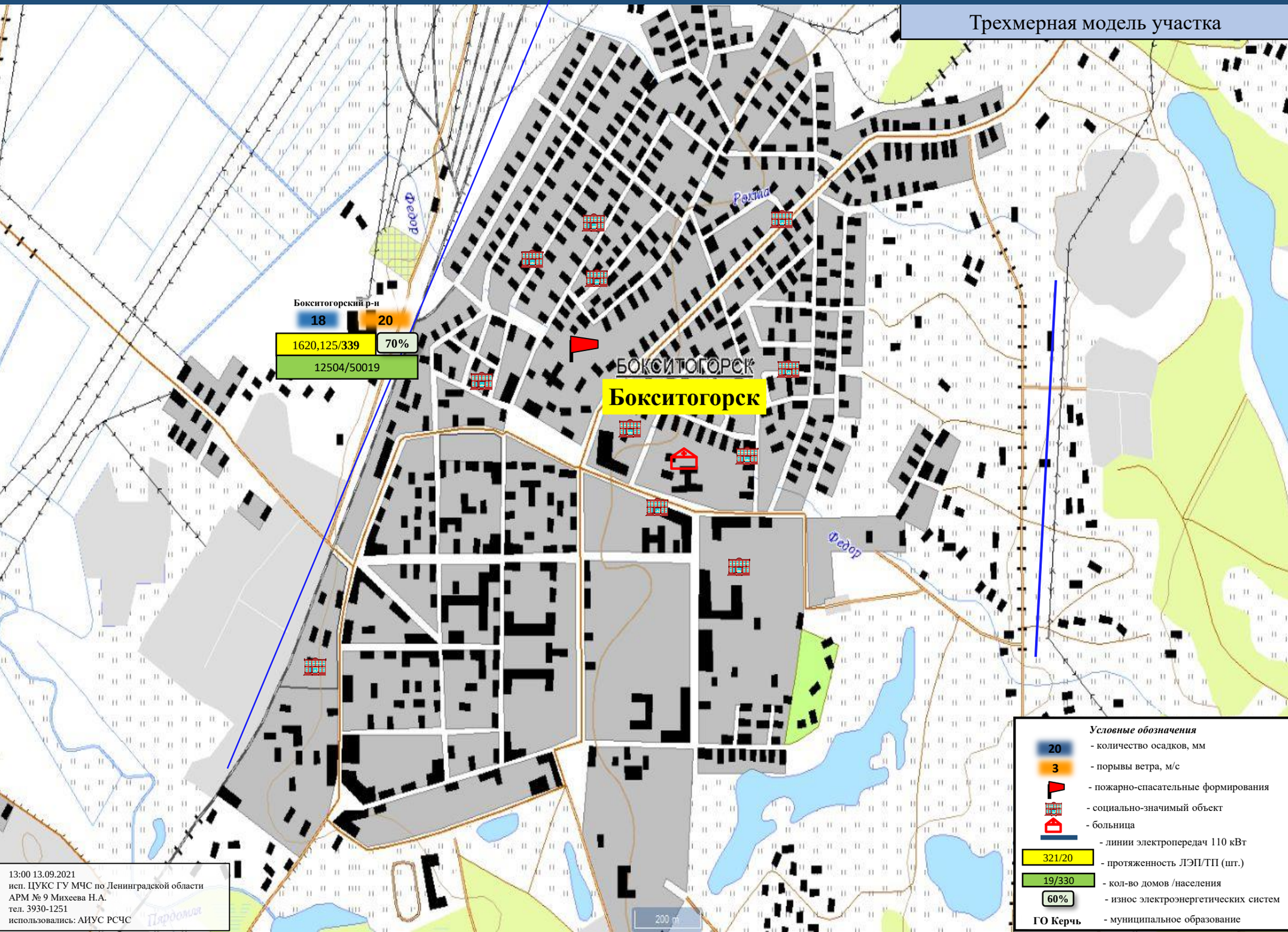

13:00 13.09.2021
исп. ЦУКС ГУ МЧС по Ленинградской области
АРМ № 9 Михеева Н.А.
тел. 3930-1251
использовались: АИУС РСЧС

ИНФОРМАЦИОННЫЕ МАТЕРИАЛЫ ПО ОСАДКАМ, ПОРЫВАМ ВЕТРА И ГРОЗАМ НА ТЕРРИТОРИИ ЛЕНИНГРАДСКОЙ ОБЛАСТИ (РИСК НАРУШЕНИЯ ЭЛЕКТРОСНАБЖЕНИЯ НА 14.09.2021)

Трехмерная модель участка

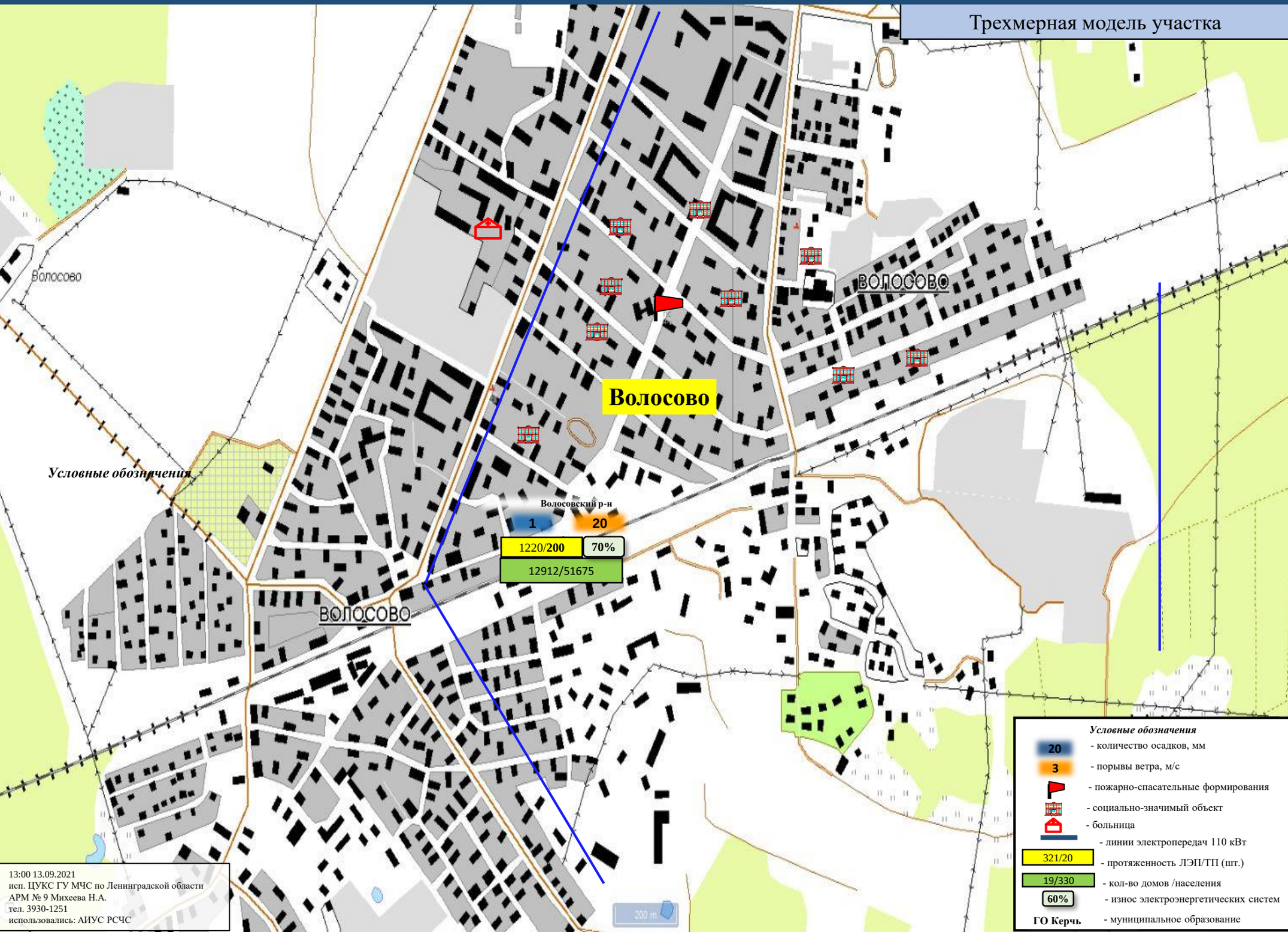

13:00 13.09.2021
исп. ЦУКС ГУ МЧС по Ленинградской области
АРМ № 9 Михеева Н.А.
тел. 3930-1251
использовались: АИУС РСЧС

ИНФОРМАЦИОННЫЕ МАТЕРИАЛЫ ПО ОСАДКАМ, ПОРЫВАМ ВЕТРА И ГРОЗАМ НА ТЕРРИТОРИИ ЛЕНИНГРАДСКОЙ ОБЛАСТИ (РИСК НАРУШЕНИЯ ЭЛЕКТРОСНАБЖЕНИЯ НА 14.09.2021)

Трехмерная модель участка

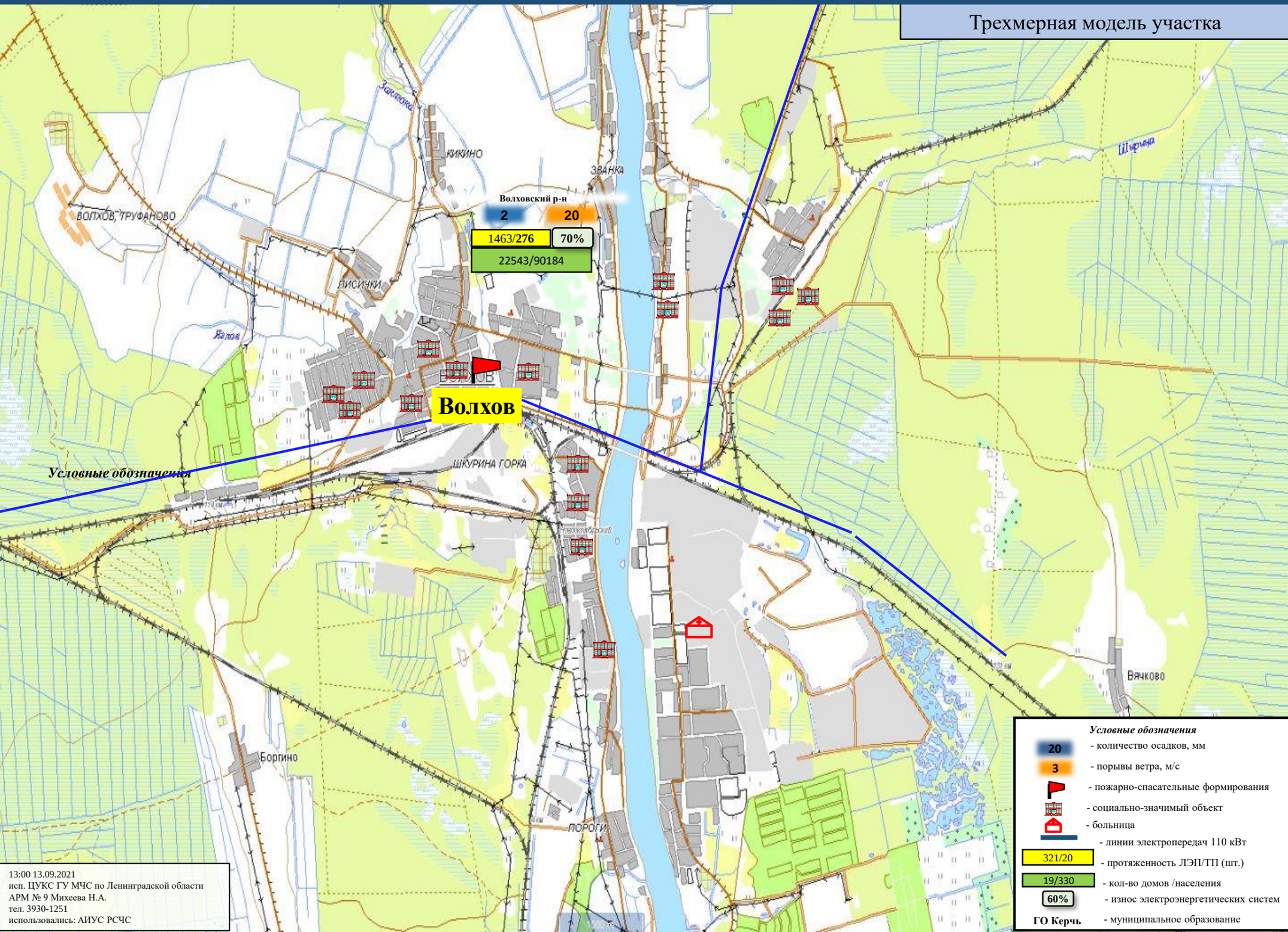

13:00 13.09.2021
исп. ЦУКС ГУ МЧС по Ленинградской области
АРМ № 9 Михеева Н.А.
тел. 3930-1251
использовались: АИУС РСЧС

ИНФОРМАЦИОННЫЕ МАТЕРИАЛЫ ПО ОСАДКАМ, ПОРЫВАМ ВЕТРА И ГРОЗАМ НА ТЕРРИТОРИИ ЛЕНИНГРАДСКОЙ ОБЛАСТИ (РИСК НАРУШЕНИЯ ЭЛЕКТРОСНАБЖЕНИЯ НА 14.09.2021)

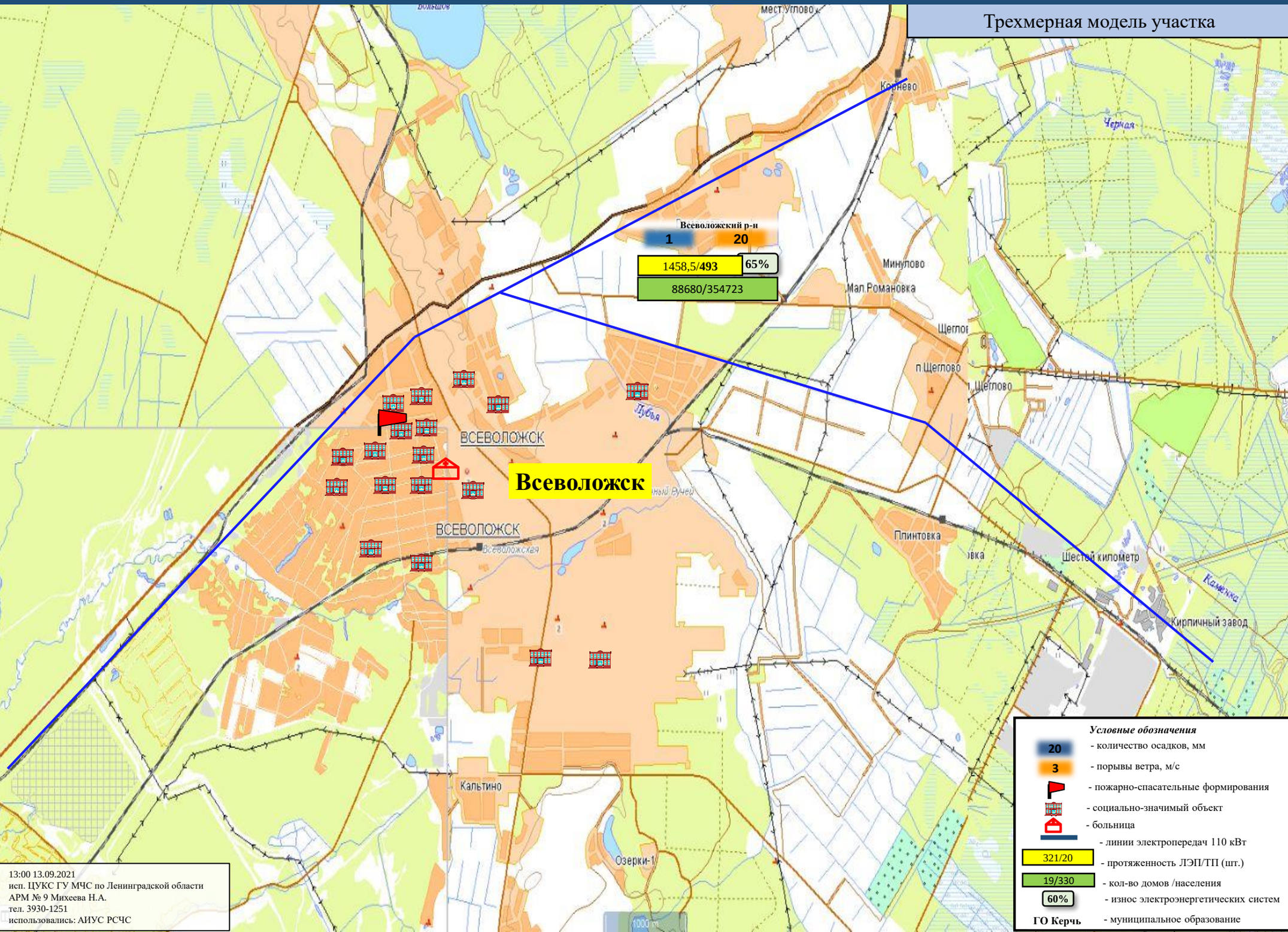

ИНФОРМАЦИОННЫЕ МАТЕРИАЛЫ ПО ОСАДКАМ, ПОРЫВАМ ВЕТРА И ГРОЗАМ НА ТЕРРИТОРИИ ЛЕНИНГРАДСКОЙ ОБЛАСТИ (РИСК НАРУШЕНИЯ ЭЛЕКТРОСНАБЖЕНИЯ НА 14.09.2021)

Трехмерная модель участка

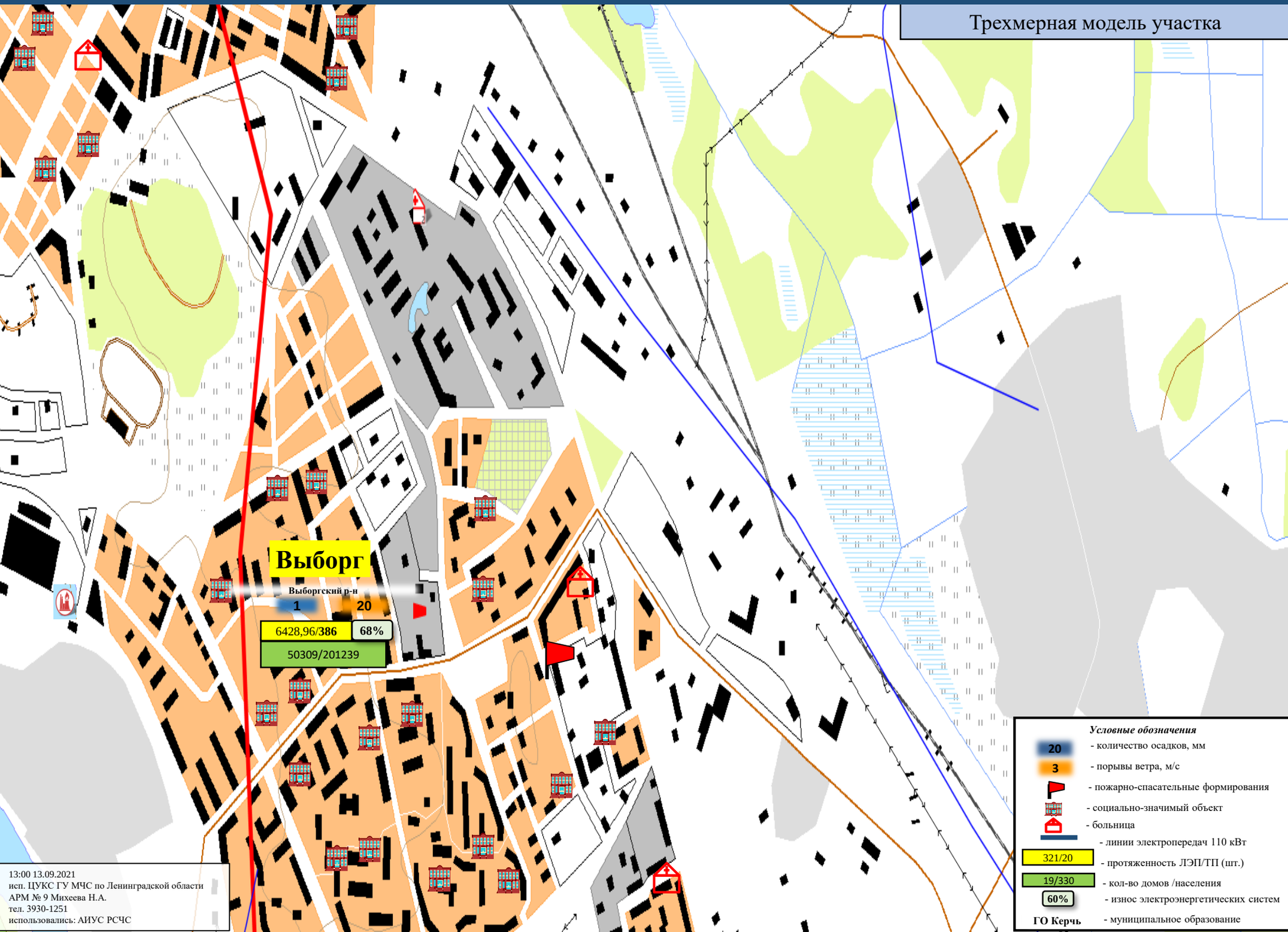

ИНФОРМАЦИОННЫЕ МАТЕРИАЛЫ ПО ОСАДКАМ, ПОРЫВАМ ВЕТРА И ГРОЗАМ НА ТЕРРИТОРИИ ЛЕНИНГРАДСКОЙ ОБЛАСТИ (РИСК НАРУШЕНИЯ ЭЛЕКТРОСНАБЖЕНИЯ НА 14.09.2021)

Трехмерная модель участка

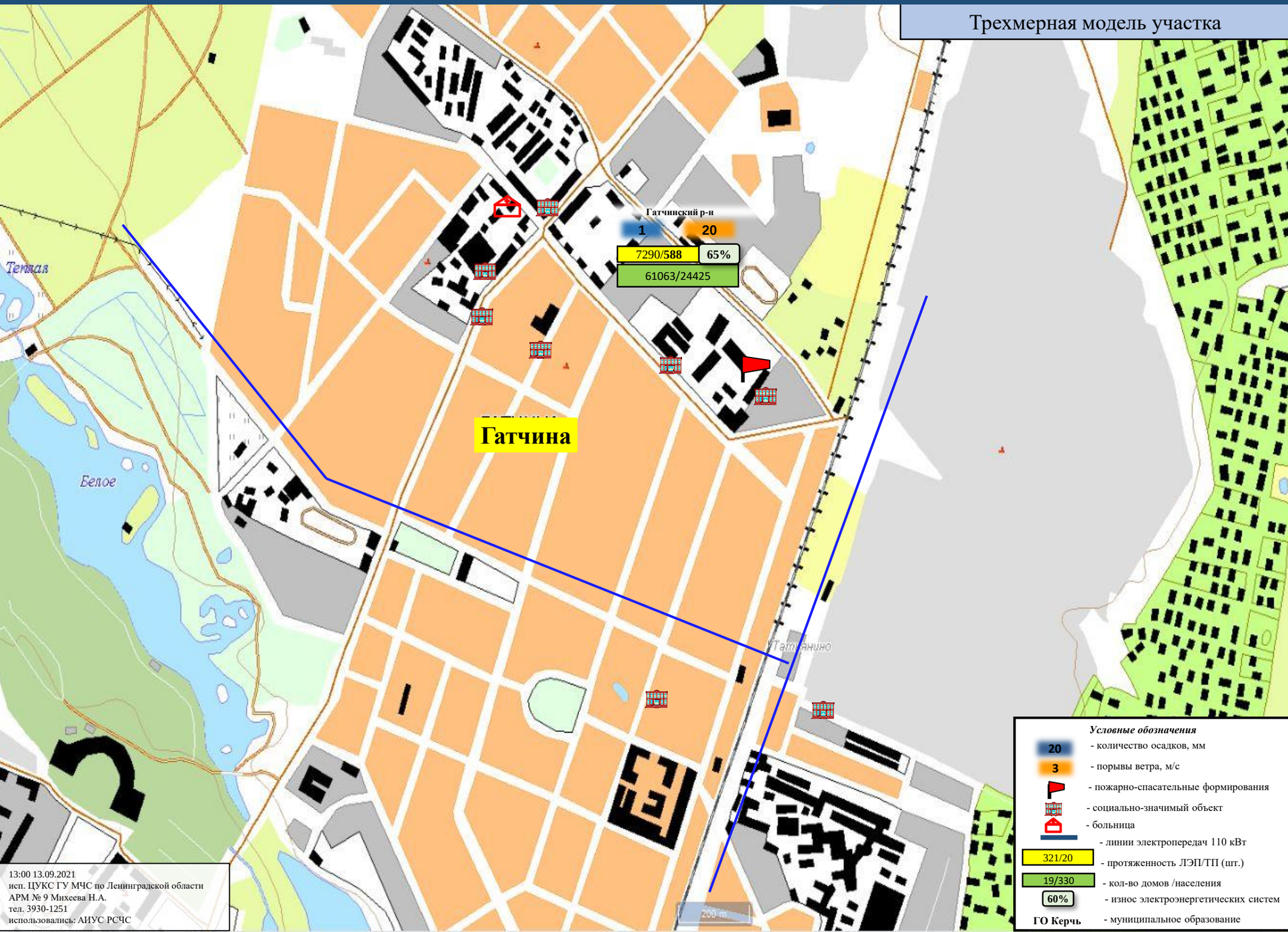

13:00 13.09.2021
исп. ЦУКС ГУ МЧС по Ленинградской области
АРМ № 9 Михеева Н.А.
тел. 3930-1251
использовались: АИУС РСЧС

ИНФОРМАЦИОННЫЕ МАТЕРИАЛЫ ПО ОСАДКАМ, ПОРЫВАМ ВЕТРА И ГРОЗАМ НА ТЕРРИТОРИИ ЛЕНИНГРАДСКОЙ ОБЛАСТИ (РИСК НАРУШЕНИЯ ЭЛЕКТРОСНАБЖЕНИЯ НА 14.09.2021)

Трехмерная модель участка

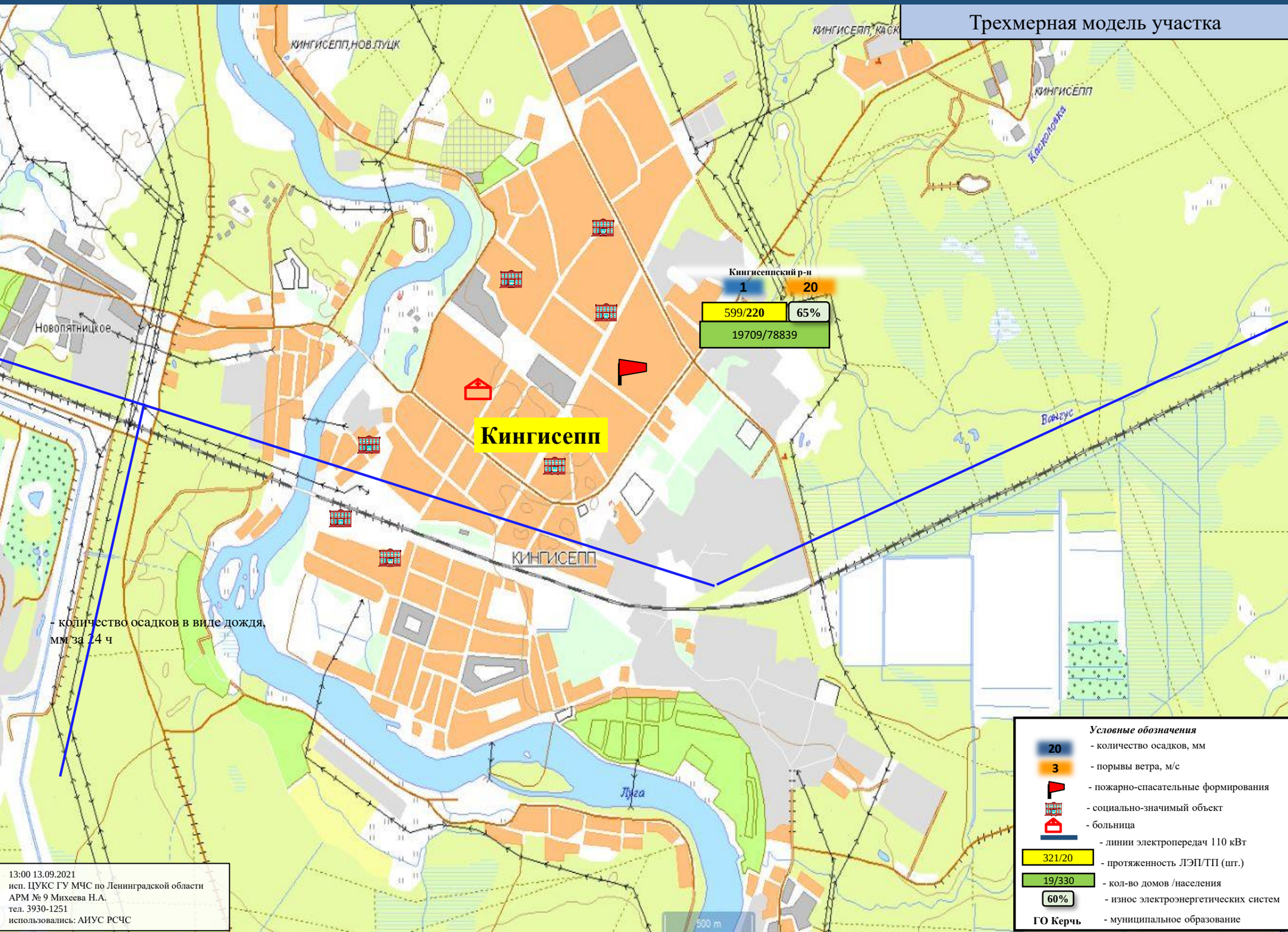

13:00 13.09.2021
исп. ЦУКС ГУ МЧС по Ленинградской области
АРМ № 9 Михеева Н.А.
тел. 3930-1251
использовались: АИУС РСЧС

ИНФОРМАЦИОННЫЕ МАТЕРИАЛЫ ПО ОСАДКАМ, ПОРЫВАМ ВЕТРА И ГРОЗАМ НА ТЕРРИТОРИИ ЛЕНИНГРАДСКОЙ ОБЛАСТИ (РИСК НАРУШЕНИЯ ЭЛЕКТРОСНАБЖЕНИЯ НА 14.09.2021)

Трехмерная модель участка

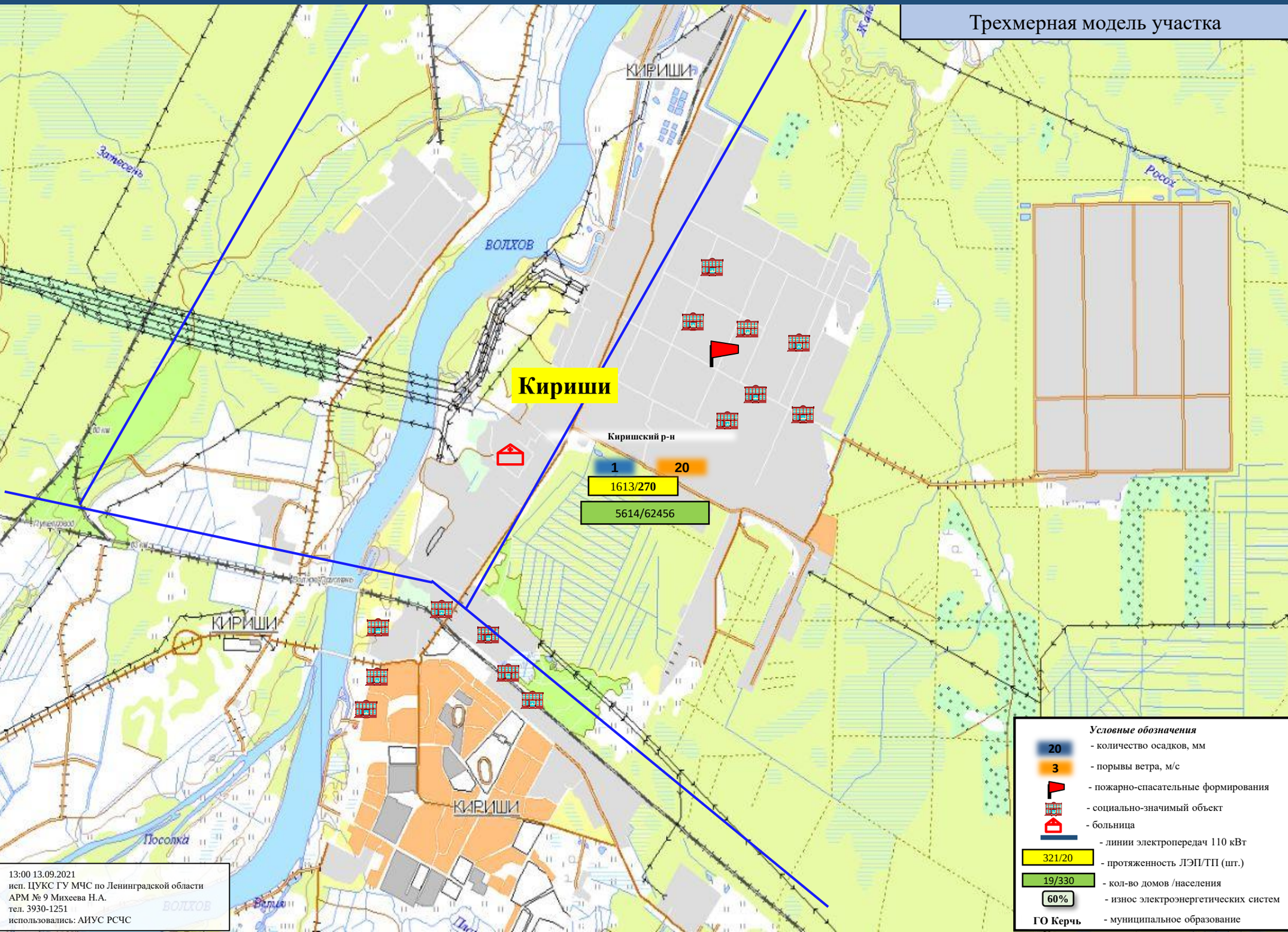

13:00 13.09.2021
исп. ЦУКС ГУ МЧС по Ленинградской области
АРМ № 9 Михеева Н.А.
тел. 3930-1251
использовались: АИУС РСЧС

ИНФОРМАЦИОННЫЕ МАТЕРИАЛЫ ПО ОСАДКАМ, ПОРЫВАМ ВЕТРА И ГРОЗАМ НА ТЕРРИТОРИИ ЛЕНИНГРАДСКОЙ ОБЛАСТИ (РИСК НАРУШЕНИЯ ЭЛЕКТРОСНАБЖЕНИЯ НА 14.09.2021)

Трехмерная модель участка

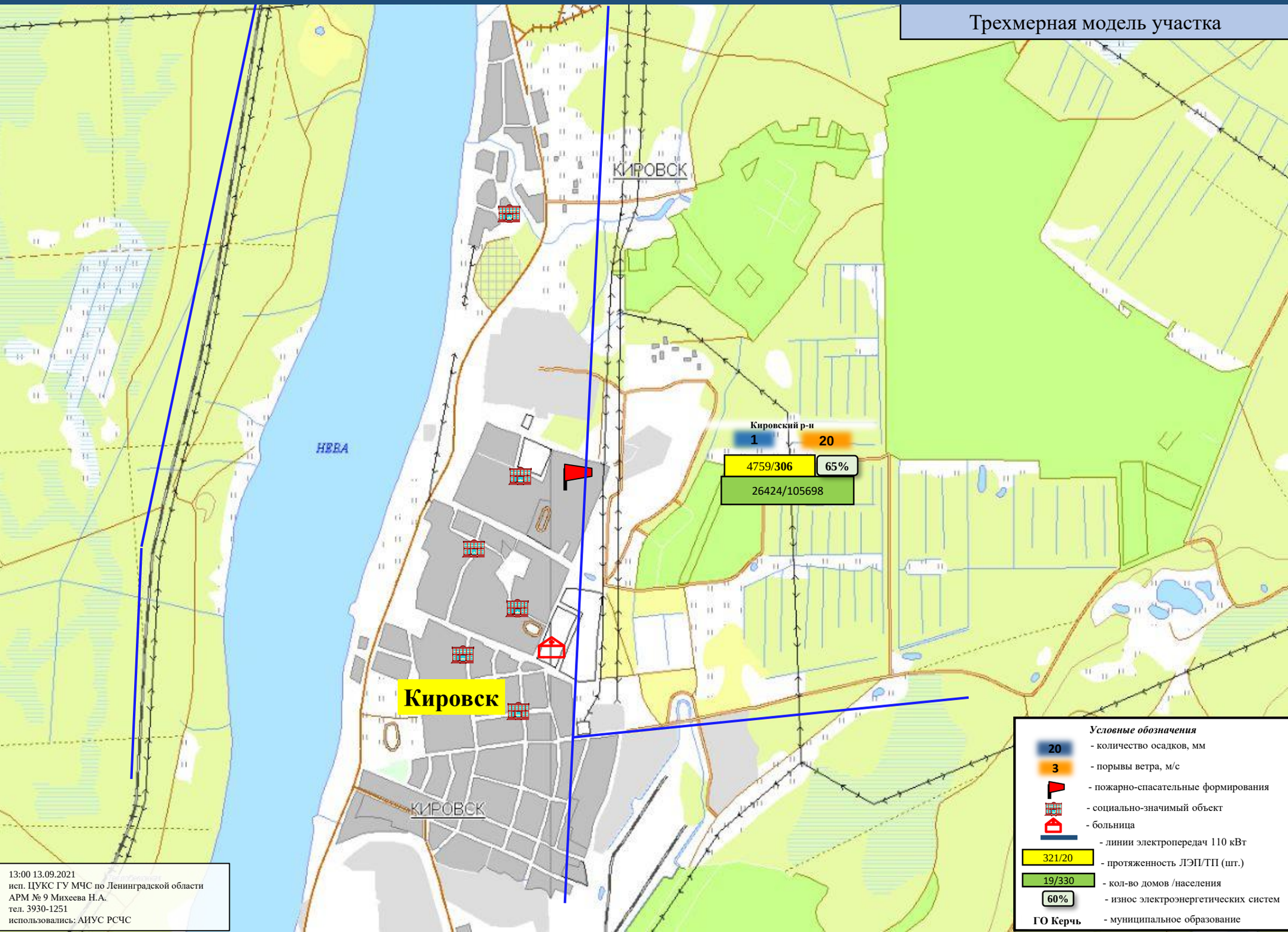

13:00 13.09.2021
исп. ЦУКС ГУ МЧС по Ленинградской области
АРМ № 9 Михеева Н.А.
тел. 3930-1251
использовались: АИУС РСЧС

ИНФОРМАЦИОННЫЕ МАТЕРИАЛЫ ПО ОСАДКАМ, ПОРЫВАМ ВЕТРА И ГРОЗАМ НА ТЕРРИТОРИИ ЛЕНИНГРАДСКОЙ ОБЛАСТИ (РИСК НАРУШЕНИЯ ЭЛЕКТРОСНАБЖЕНИЯ НА 14.09.2021)

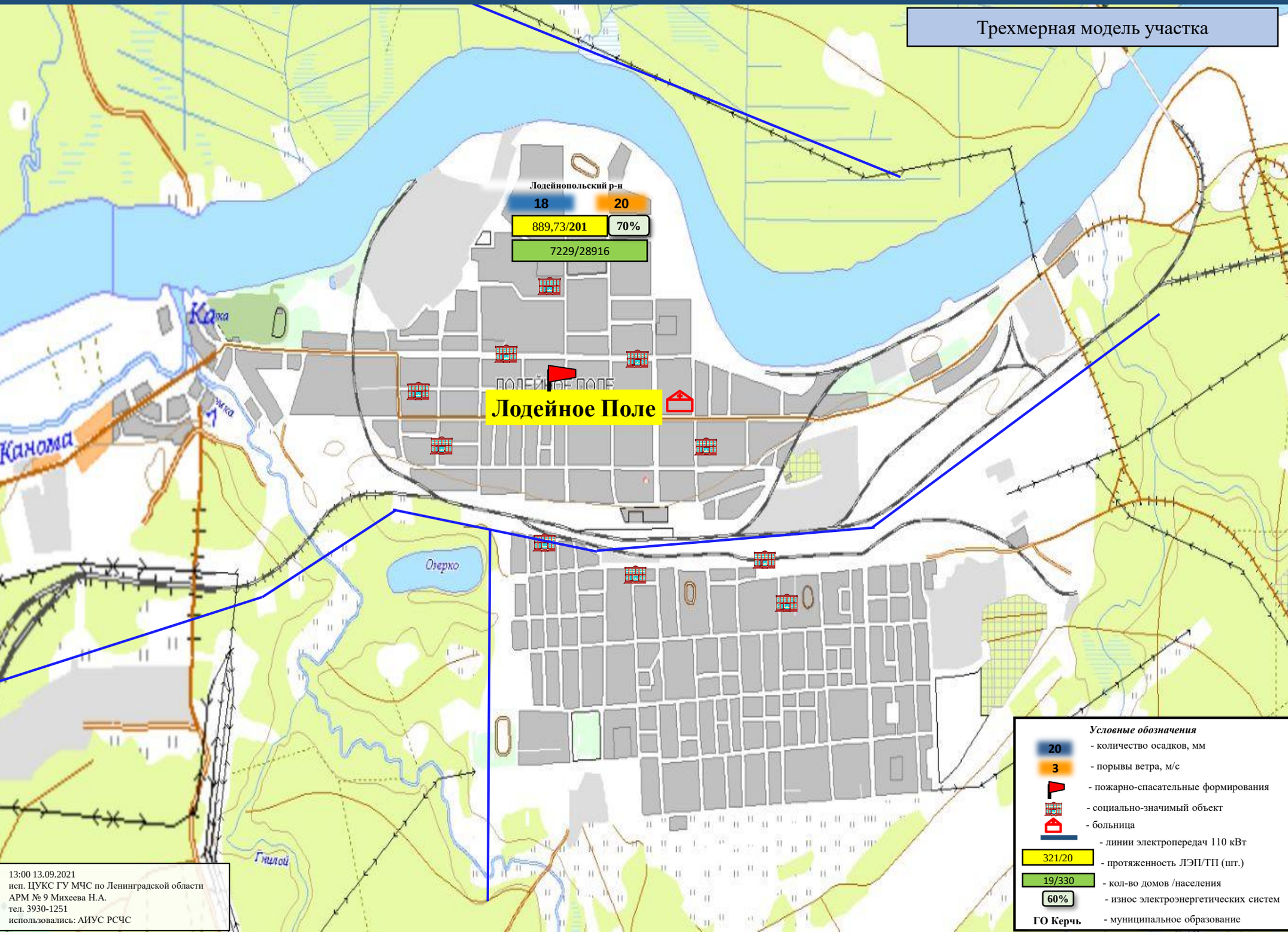

ИНФОРМАЦИОННЫЕ МАТЕРИАЛЫ ПО ОСАДКАМ, ПОРЫВАМ ВЕТРА И ГРОЗАМ НА ТЕРРИТОРИИ ЛЕНИНГРАДСКОЙ ОБЛАСТИ (РИСК НАРУШЕНИЯ ЭЛЕКТРОСНАБЖЕНИЯ НА 14.09.2021)

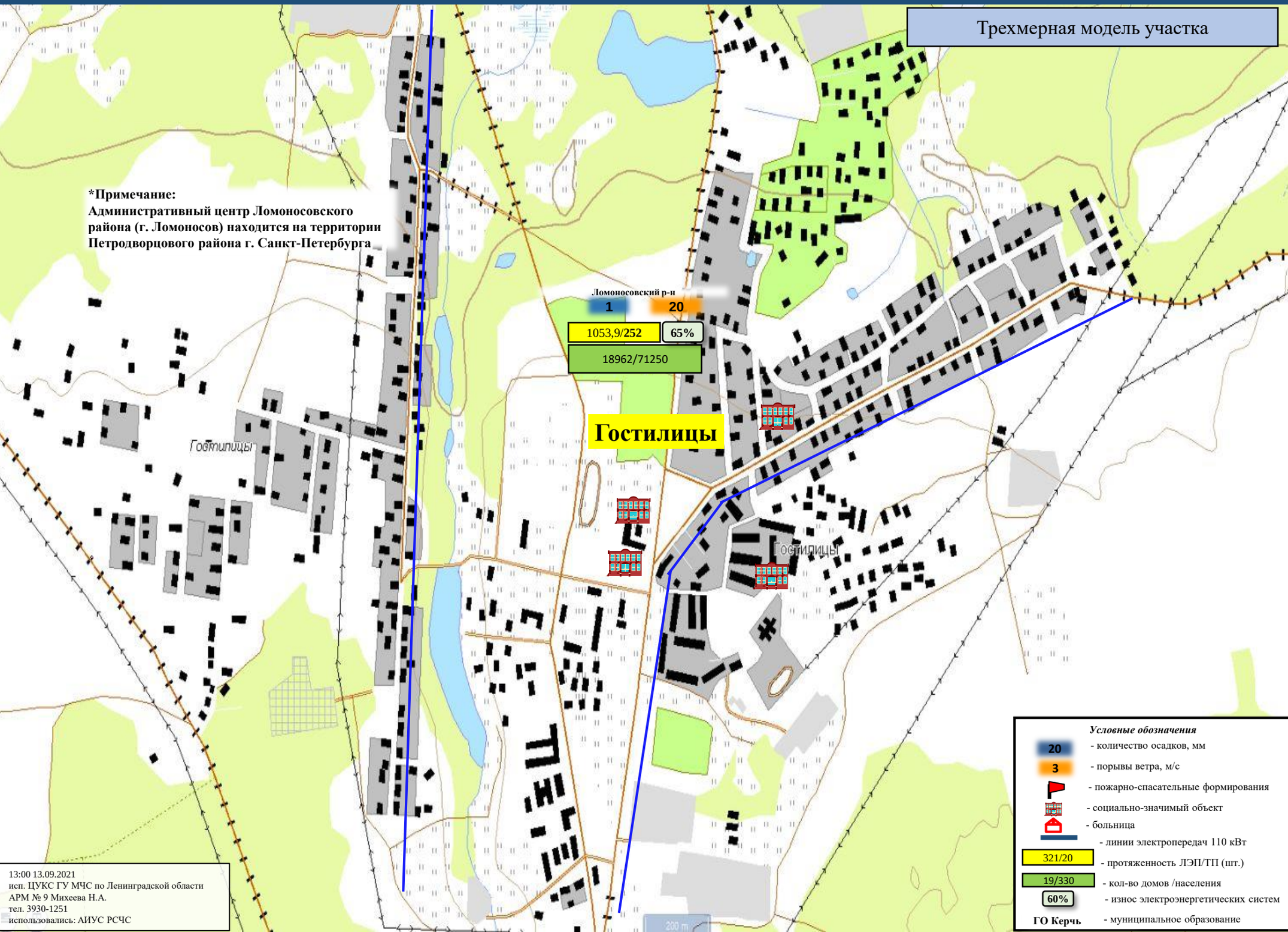

ИНФОРМАЦИОННЫЕ МАТЕРИАЛЫ ПО ОСАДКАМ, ПОРЫВАМ ВЕТРА И ГРОЗАМ НА ТЕРРИТОРИИ ЛЕНИНГРАДСКОЙ ОБЛАСТИ (РИСК НАРУШЕНИЯ ЭЛЕКТРОСНАБЖЕНИЯ НА 14.09.2021)

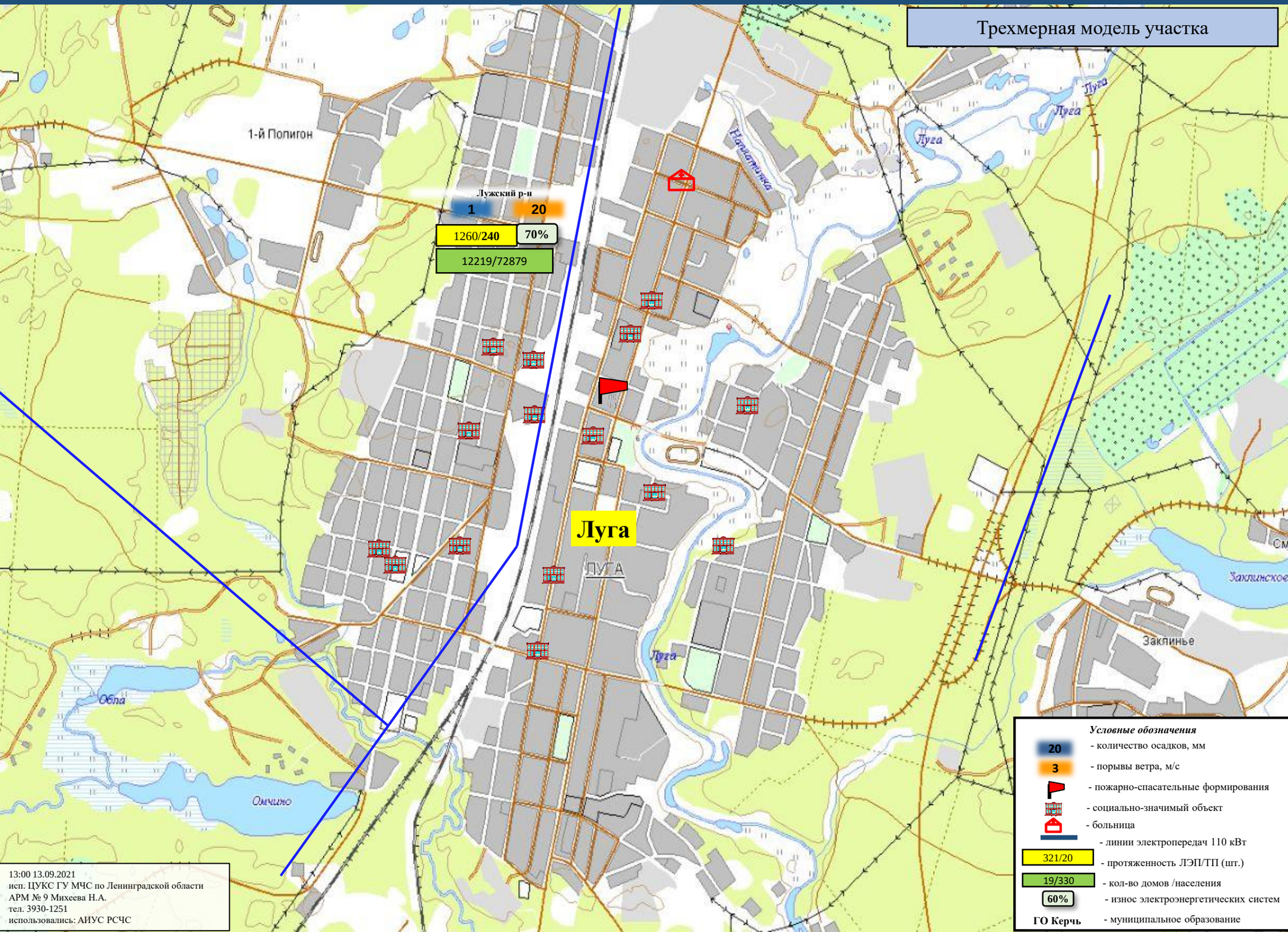

ИНФОРМАЦИОННЫЕ МАТЕРИАЛЫ ПО ОСАДКАМ, ПОРЫВАМ ВЕТРА И ГРОЗАМ НА ТЕРРИТОРИИ ЛЕНИНГРАДСКОЙ ОБЛАСТИ (РИСК НАРУШЕНИЯ ЭЛЕКТРОСНАБЖЕНИЯ НА 14.09.2021)

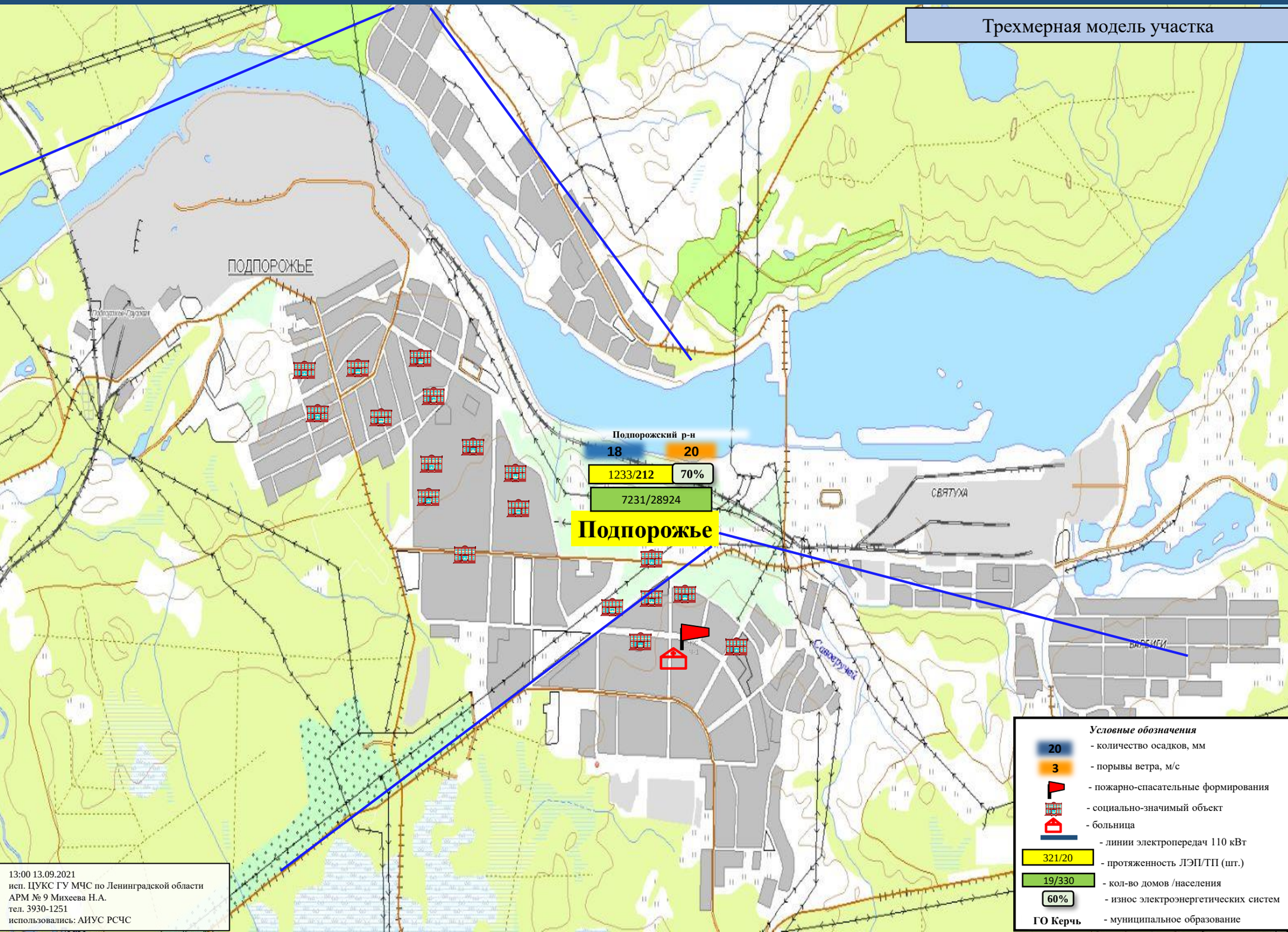

ИНФОРМАЦИОННЫЕ МАТЕРИАЛЫ ПО ОСАДКАМ, ПОРЫВАМ ВЕТРА И ГРОЗАМ НА ТЕРРИТОРИИ ЛЕНИНГРАДСКОЙ ОБЛАСТИ (РИСК НАРУШЕНИЯ ЭЛЕКТРОСНАБЖЕНИЯ НА 14.09.2021)

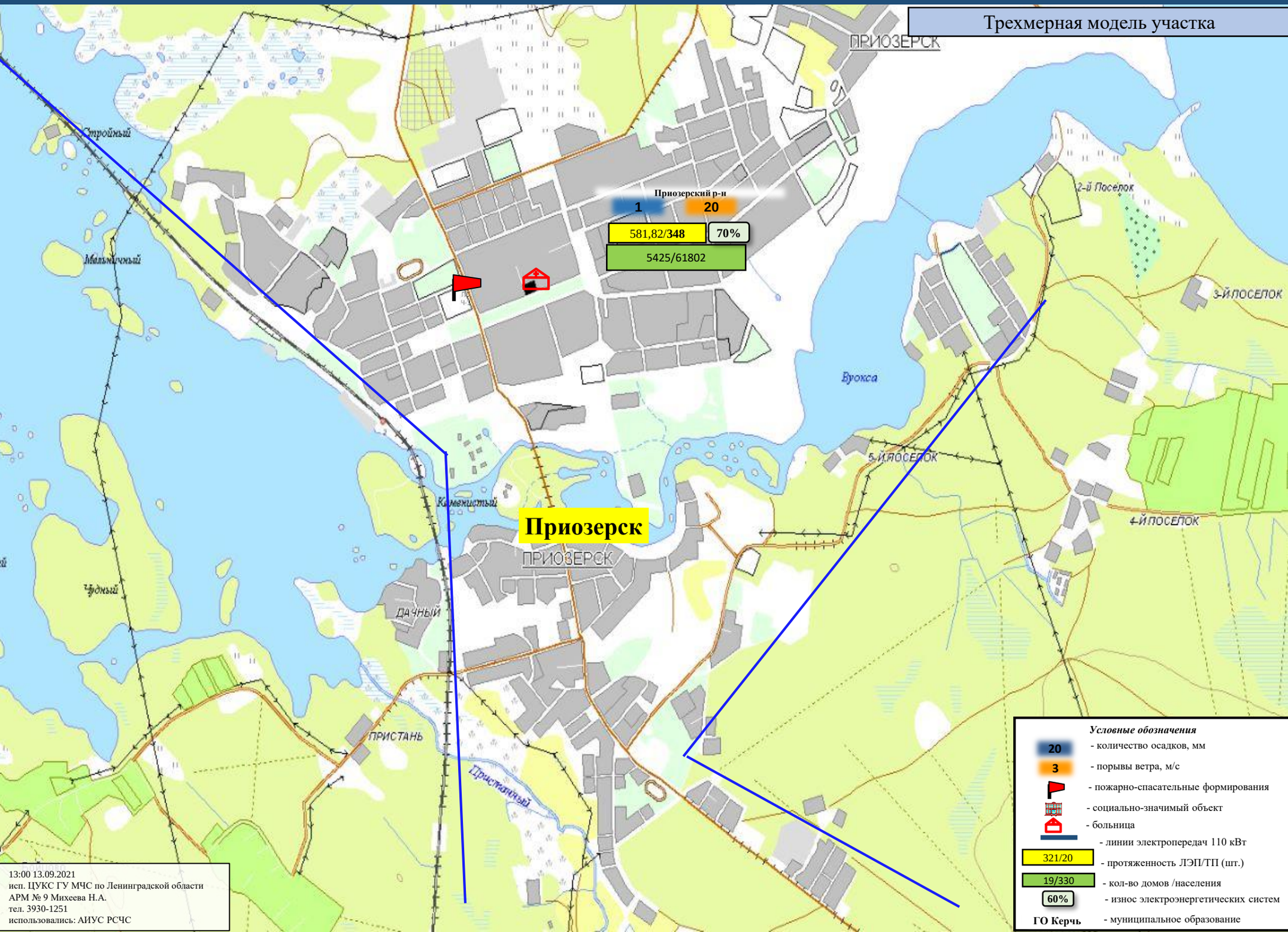

ИНФОРМАЦИОННЫЕ МАТЕРИАЛЫ ПО ОСАДКАМ, ПОРЫВАМ ВЕТРА И ГРОЗАМ НА ТЕРРИТОРИИ ЛЕНИНГРАДСКОЙ ОБЛАСТИ (РИСК НАРУШЕНИЯ ЭЛЕКТРОСНАБЖЕНИЯ НА 14.09.2021)

Трехмерная модель участка

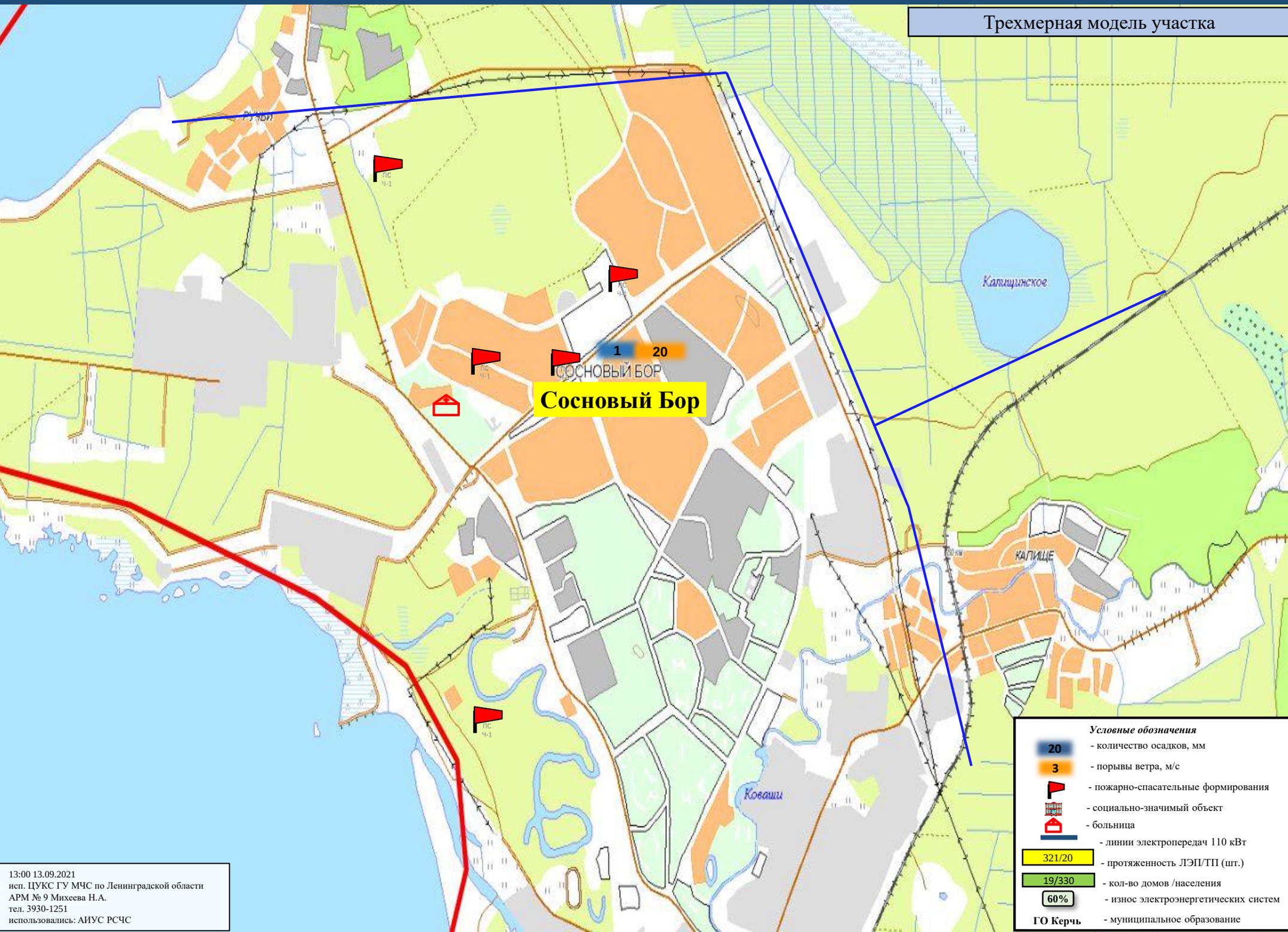

13:00 13.09.2021
исп. ЦУКС ГУ МЧС по Ленинградской области
АРМ № 9 Михеева Н.А.
тел. 3930-1251
использовались: АИУС РСЧС

ИНФОРМАЦИОННЫЕ МАТЕРИАЛЫ ПО ОСАДКАМ, ПОРЫВАМ ВЕТРА И ГРОЗАМ НА ТЕРРИТОРИИ ЛЕНИНГРАДСКОЙ ОБЛАСТИ (РИСК НАРУШЕНИЯ ЭЛЕКТРОСНАБЖЕНИЯ НА 14.09.2021)

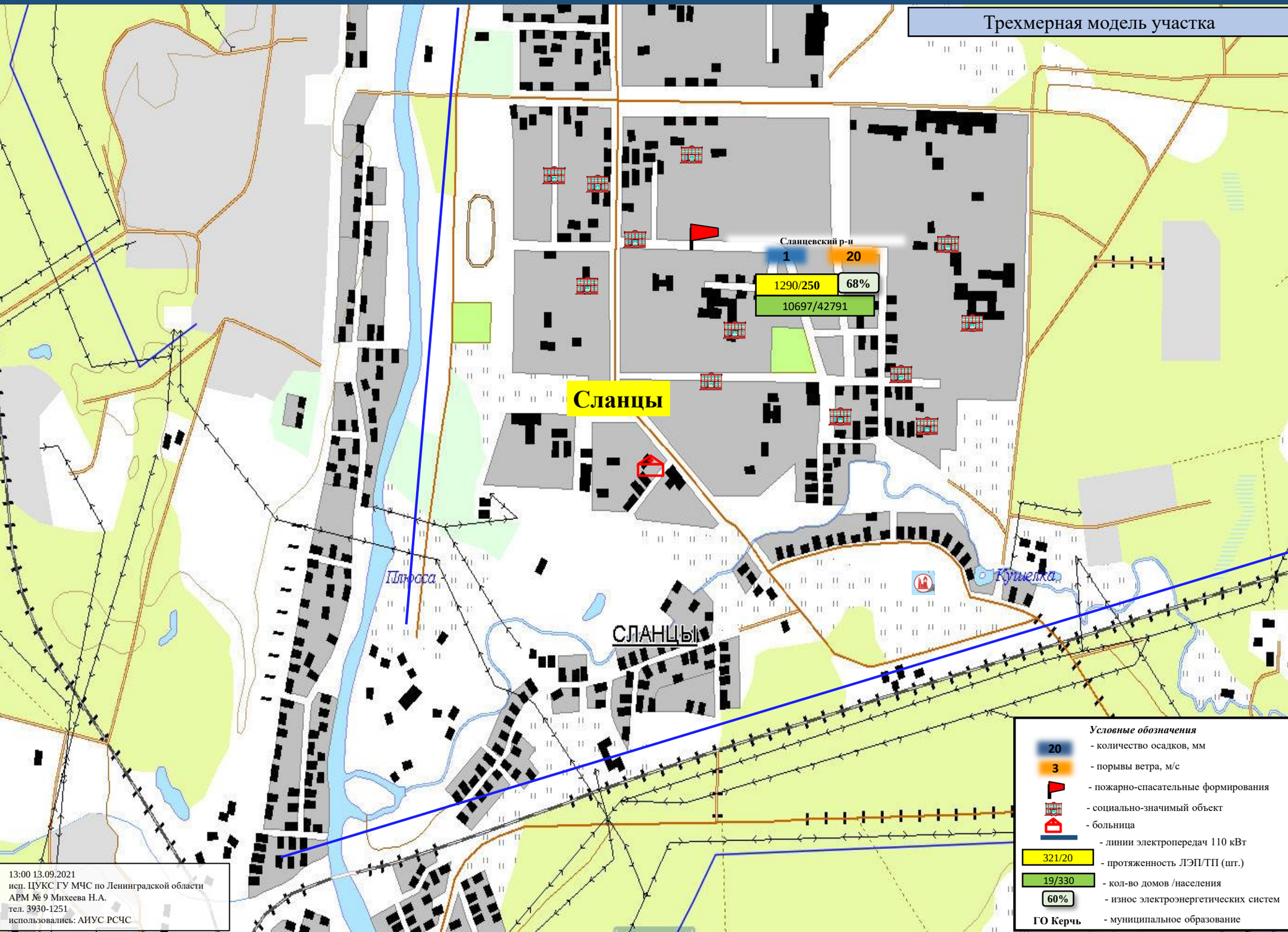

ИНФОРМАЦИОННЫЕ МАТЕРИАЛЫ ПО ОСАДКАМ, ПОРЫВАМ ВЕТРА И ГРОЗАМ НА ТЕРРИТОРИИ ЛЕНИНГРАДСКОЙ ОБЛАСТИ (РИСК НАРУШЕНИЯ ЭЛЕКТРОСНАБЖЕНИЯ НА 14.09.2021)

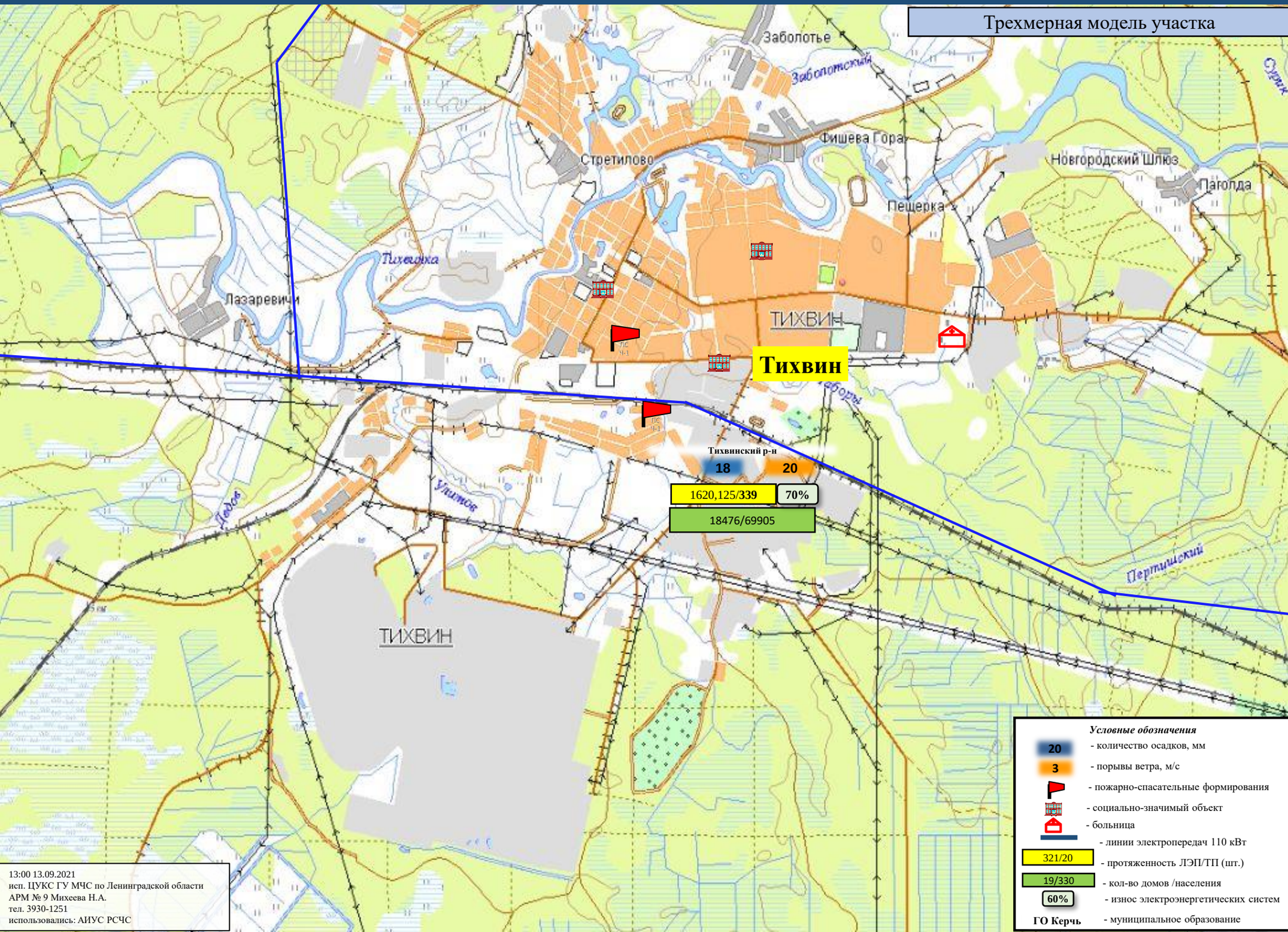

ИНФОРМАЦИОННЫЕ МАТЕРИАЛЫ ПО ОСАДКАМ, ПОРЫВАМ ВЕТРА И ГРОЗАМ НА ТЕРРИТОРИИ ЛЕНИНГРАДСКОЙ ОБЛАСТИ (РИСК НАРУШЕНИЯ ЭЛЕКТРОСНАБЖЕНИЯ НА 14.09.2021)

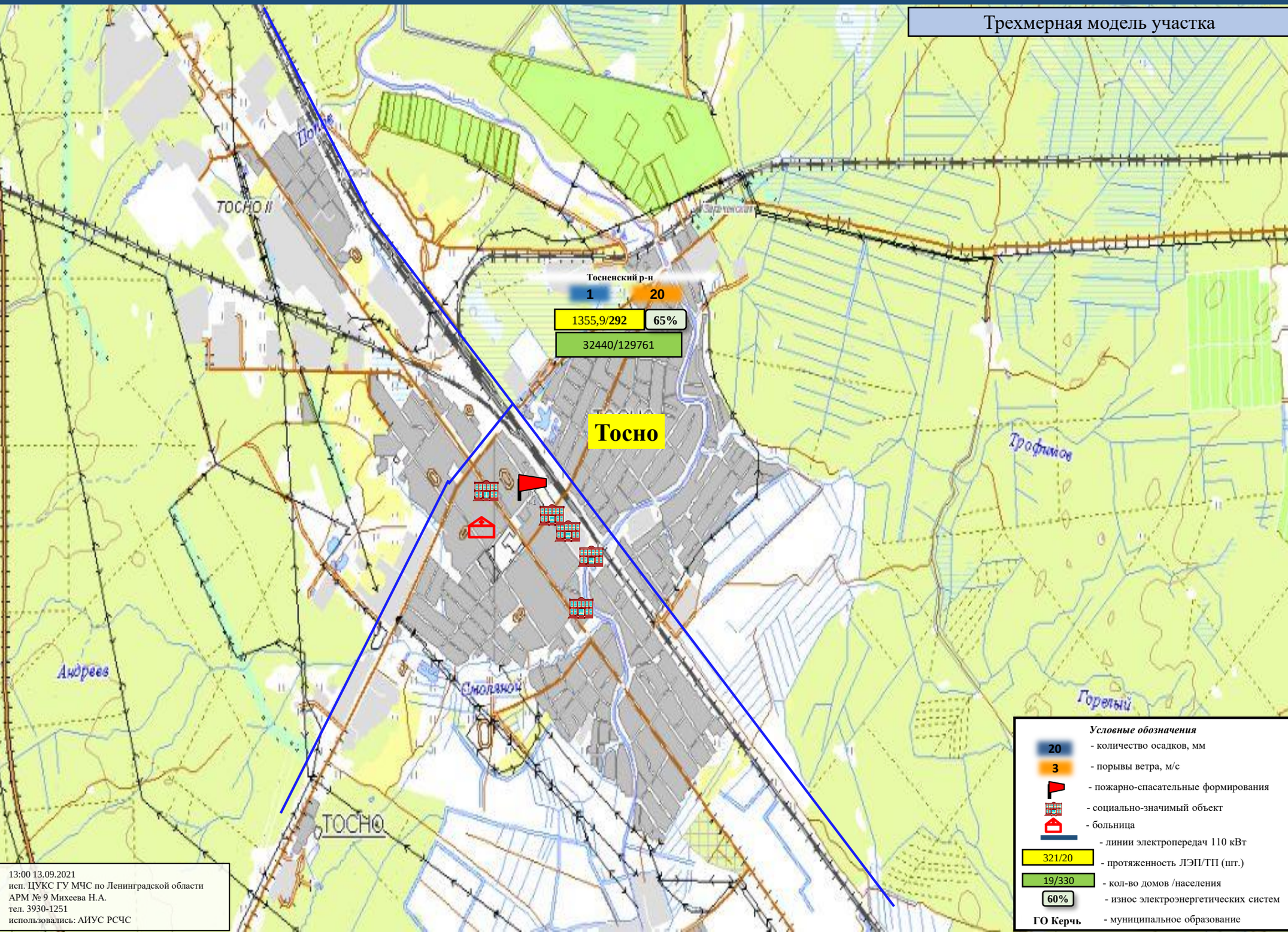

ИНФОРМАЦИОННЫЕ МАТЕРИАЛЫ ПО РИСКУ НАРУШЕНИЯ ТРАНСПОРТНОГО СООБЩЕНИЯ, СВЯЗАННЫХ С НЕБЛАГОПРИЯТНЫМИ МЕТЕОЯВЛЕНИЯМИ НА ТЕРРИТОРИИ ФЕДЕРАЛЬНОЙ АВТОДОРОГИ Р-23 «СПБ-ПСКОВ» (НА 14.09.2021)

Прогноз метеоявлений

Пн 13 сен	Вт 14	Ср 15	Чт 16	Пт 17	Сб 18	Вс 19	Пн 20	Вт 21	Ср 22
+18 / +11	+10 / +8	+10 / +7	+9 / +6	+8 / +4	+10 / +3	+9 / +4	+7 / +5	+6 / +3	+6 / +2
Максимальная скорость ветра, м/с									
15	19	11	7	9	9	8	7	6	5
Сумма осадков, мм									
5	0,1	0,6	0,2	0,8	0,2	0	0	0,2	0,2

Трехмерная модель участка

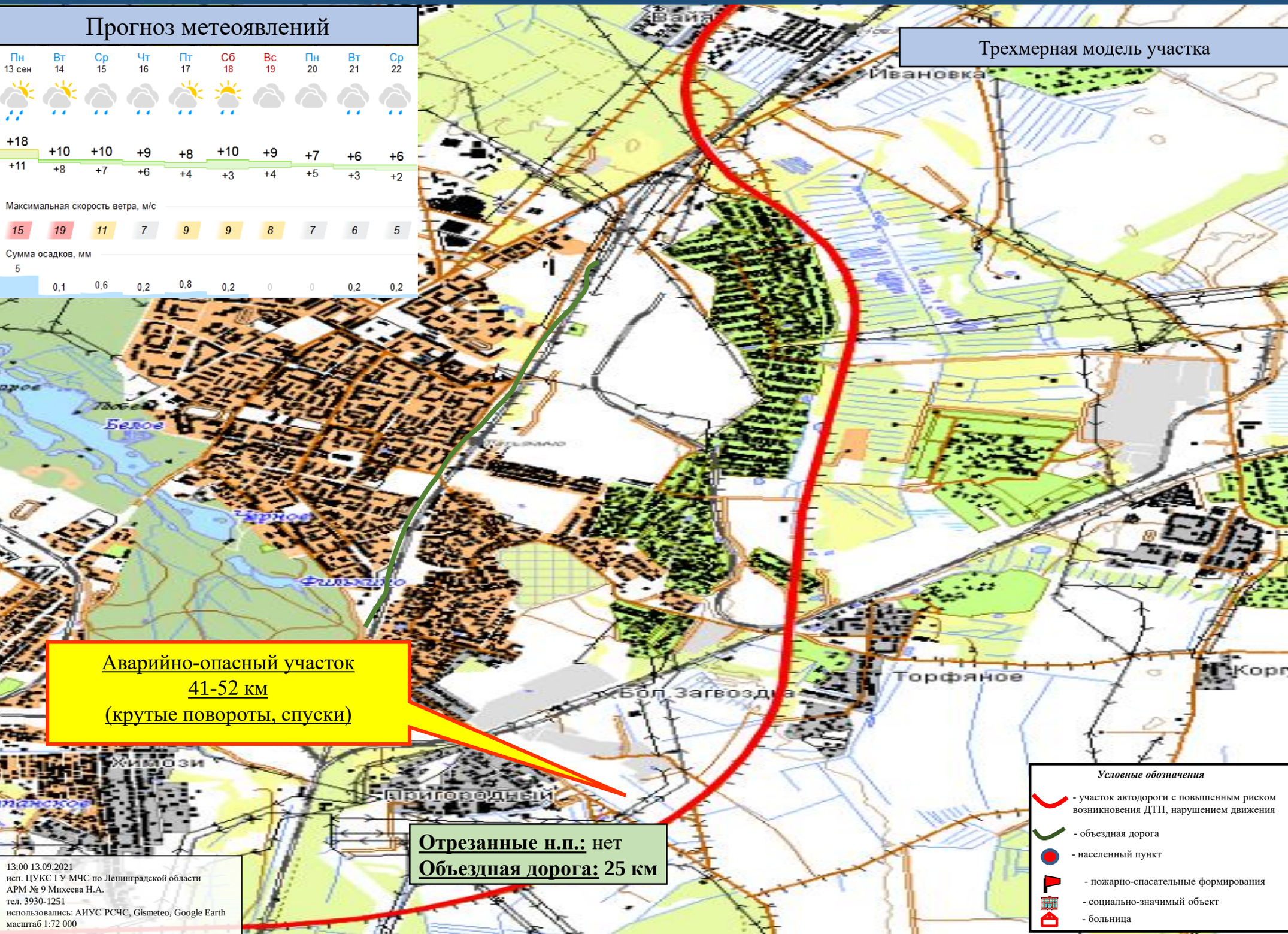

Аварийно-опасный участок
41-52 км
(крутые повороты, спуски)

Отрезанные н.п.: нет
Объездная дорога: 25 км

Условные обозначения

- участок автодороги с повышенным риском возникновения ДТП, нарушением движения
- объездная дорога
- населенный пункт
- пожарно-спасательные формирования
- социально-значимый объект
- больница

13:00 13.09.2021
исп. ЦУКС ГУ МЧС по Ленинградской области
АРМ № 9 Михеева Н.А.
тел. 3930-1251
использовались: АИУС РСЧС, Gismeteo, Google Earth
масштаб 1:72 000

ИНФОРМАЦИОННЫЕ МАТЕРИАЛЫ ПО РИСКУ НАРУШЕНИЯ ТРАНСПОРТНОГО СООБЩЕНИЯ, СВЯЗАННЫХ С НЕБЛАГОПРИЯТНЫМИ МЕТЕОЯВЛЕНИЯМИ НА ТЕРРИТОРИИ ФЕДЕРАЛЬНОЙ АВТОДОРОГИ А-120 «САНКТ-ПЕТЕРБУРГСКОЕ ЮЖНОЕ ПОЛУКОЛЬЦО» (НА 14.09.2021)

Прогноз метеоявлений

Пн 13 сен	Вт 14	Ср 15	Чт 16	Пт 17	Сб 18	Вс 19	Пн 20	Вт 21	Ср 22
+17 / +11	+10 / +8	+11 / +7	+9 / +6	+10 / +4	+10 / +1	+9 / +4	+8 / +5	+6 / +4	+5 / +3
Максимальная скорость ветра, м/с									
14	19	10	6	8	9	8	8	6	5
Сумма осадков, мм									
11,4	0	2,1	0,2	2	0,1	0	0	0	0

Трехмерная модель участка

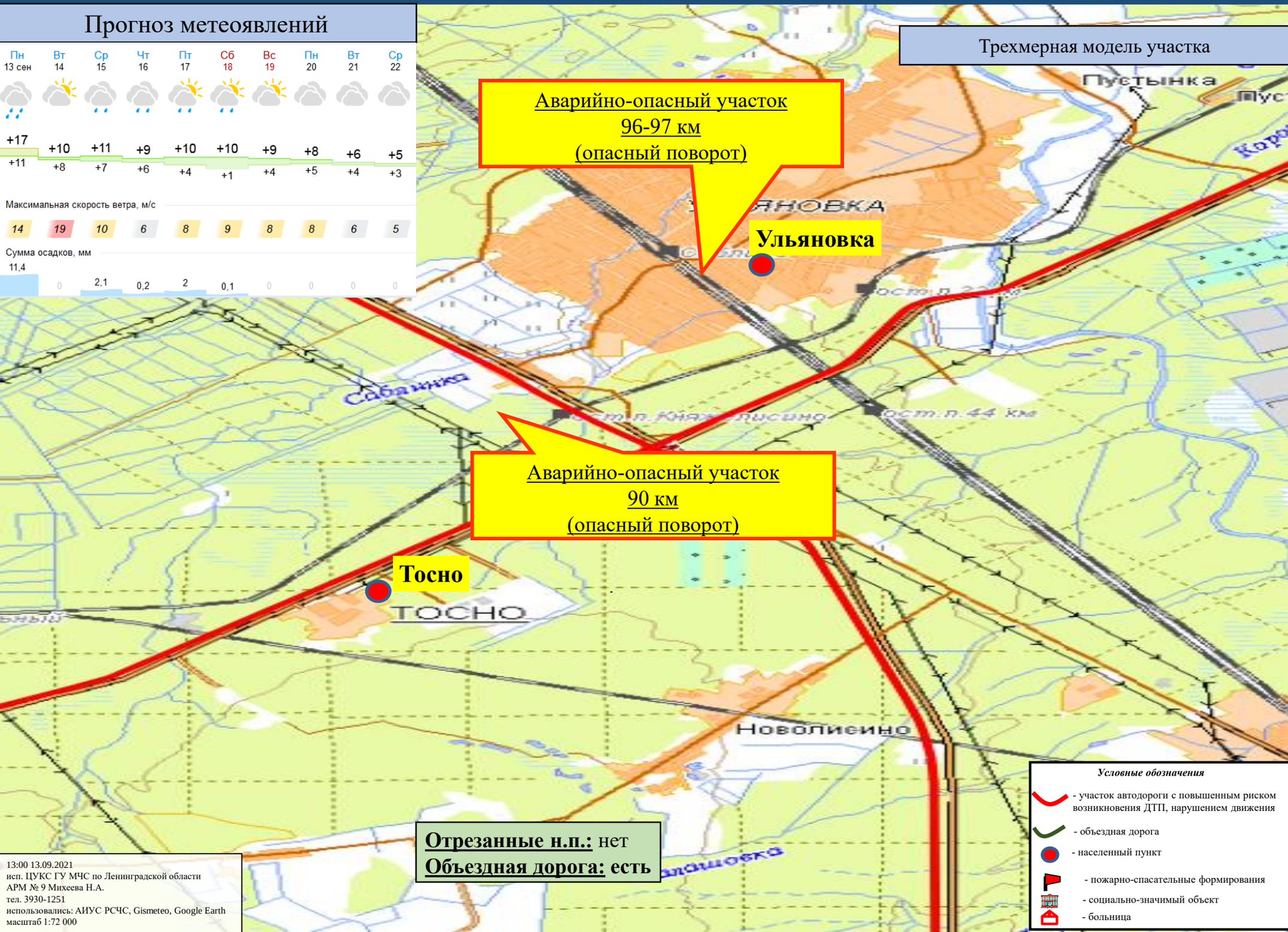

Отрезанные н.п.: нет
Объездная дорога: есть

13:00 13.09.2021
исп. ЦУКС ГУ МЧС по Ленинградской области
АРМ № 9 Михеева Н.А.
тел. 3930-1251
использовались: АИУС РСЧС, Gismeteo, Google Earth
масштаб 1:72 000

ИНФОРМАЦИОННЫЕ МАТЕРИАЛЫ ПО РИСКУ НАРУШЕНИЯ ТРАНСПОРТНОГО СООБЩЕНИЯ, СВЯЗАННЫХ С НЕБЛАГОПРИЯТНЫМИ МЕТЕОЯВЛЕНИЯМИ НА ТЕРРИТОРИИ ФЕДЕРАЛЬНОЙ ТРАССЫ Р-23 «СПБ-ПСКОВ»(НА 14.09.2021)

Прогноз метеоявлений

	Пн 13 сен	Вт 14	Ср 15	Чт 16	Пт 17	Сб 18	Вс 19	Пн 20	Вт 21	Ср 22
	+16	+12	+11	+10	+10	+11	+9	+7	+7	+6
	+12	+10	+8	+7	+6	+2	+5	+5	+4	+3
Максимальная скорость ветра, м/с	14	18	11	6	7	9	8	9	6	6
Сумма осадков, мм	15,8	0	0,1	0	0,2	0	0	0	0	1,2

Трехмерная модель участка

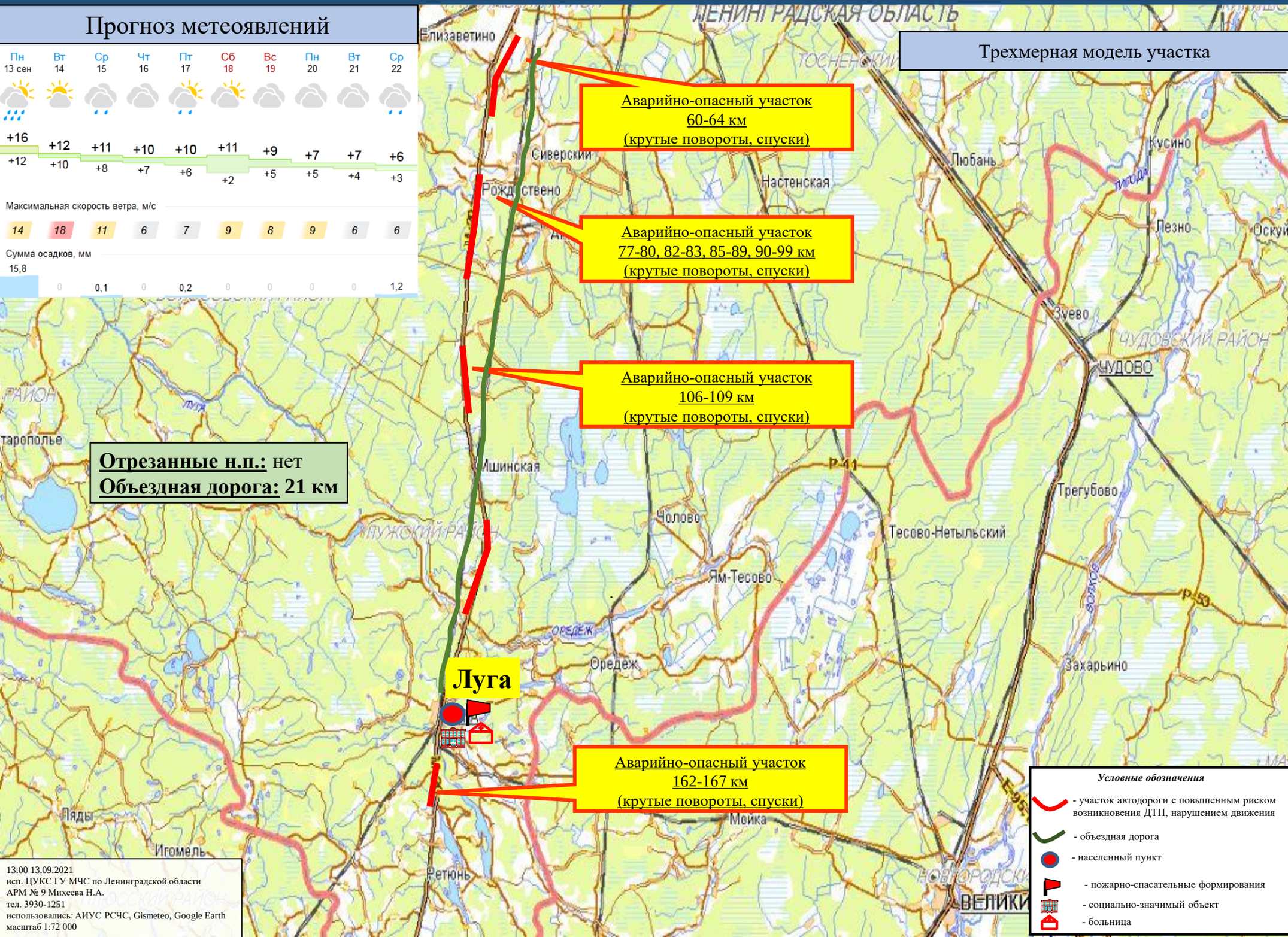

13:00 13.09.2021
исп. ЦУКС ГУ МЧС по Ленинградской области
АРМ № 9 Михеева Н.А.
тел. 3930-1251
использовались: АИУС РСЧС, Gismeteo, Google Earth
масштаб 1:72 000

ИНФОРМАЦИОННЫЕ МАТЕРИАЛЫ ПО РИСКУ НАРУШЕНИЯ ТРАНСПОРТНОГО СООБЩЕНИЯ, СВЯЗАННЫХ С НЕБЛАГОПРИЯТНЫМИ МЕТЕОЯВЛЕНИЯМИ НА ТЕРРИТОРИИ ФЕДЕРАЛЬНОЙ ТРАССЫ А-120 «НАРВА»

(НА 14.09.2021)

Прогноз метеоявлений

Пн 13 сен	Вт 14	Ср 15	Чт 16	Пт 17	Сб 18	Вс 19	Пн 20	Вт 21	Ср 22
+18 / +11	+10 / +8	+10 / +7	+9 / +7	+9 / +4	+10 / +4	+9 / +6	+7 / +5	+6 / +4	+5 / +2

Максимальная скорость ветра, м/с

16	21	12	6	10	10	8	7	6	5

Сумма осадков, мм

9,7	0,1	0,8	0,1	0,6	0,4	0	0	0,4	0,2

Трехмерная модель участка

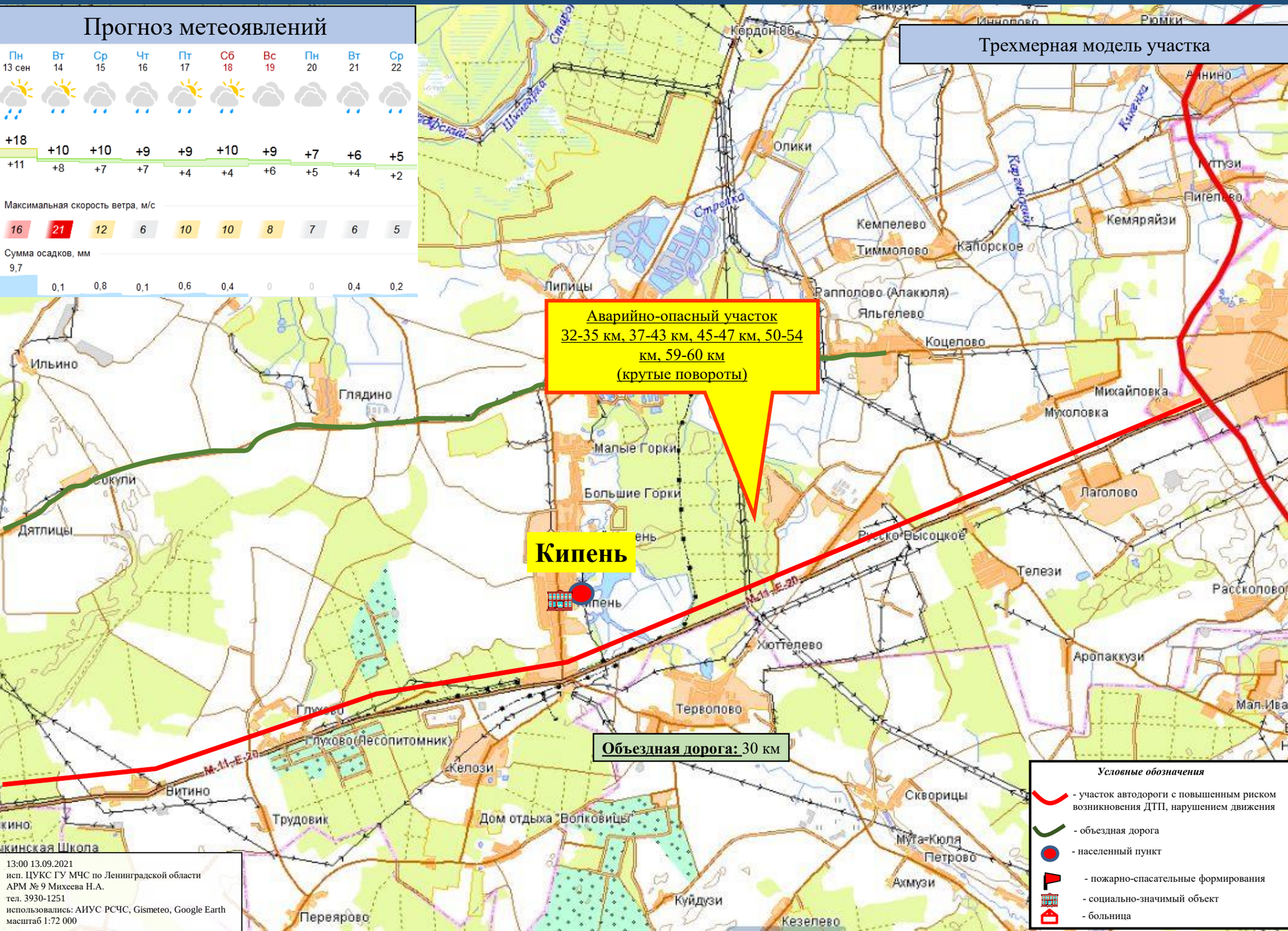

13:00 13.09.2021
исп. ЦУКС ГУ МЧС по Ленинградской области
АРМ № 9 Михеева Н.А.
тел. 3930-1251
использовались: АИУС РСЧС, Gismeteo, Google Earth
масштаб 1:72 000

ИНФОРМАЦИОННЫЕ МАТЕРИАЛЫ ПО РИСКУ НАРУШЕНИЯ ТРАНСПОРТНОГО СООБЩЕНИЯ, СВЯЗАННЫХ С НЕБЛАГОПРИЯТНЫМИ МЕТЕОЯВЛЕНИЯМИ НА ТЕРРИТОРИИ ФЕДЕРАЛЬНОЙ ТРАССЫ А-114 «ВОЛОГДА-НОВАЯ ЛАДОГА» (НА 14.09.2021)

Прогноз метеоявлений

	Пн 13 сен	Вт 14	Ср 15	Чт 16	Пт 17	Сб 18	Вс 19	Пн 20	Вт 21	Ср 22
	+16	+9	+11	+9	+9	+9	+9	+7	+7	+8
	+11	+6	+5	+5	+5	0	+4	+4	+4	+3
Максимальная скорость ветра, м/с	14	20	12	6	6	8	8	9	8	7
Сумма осадков, мм	17,4	3,3	2,6	0,1	0,1	0	0	0	0	0

Трехмерная модель участка

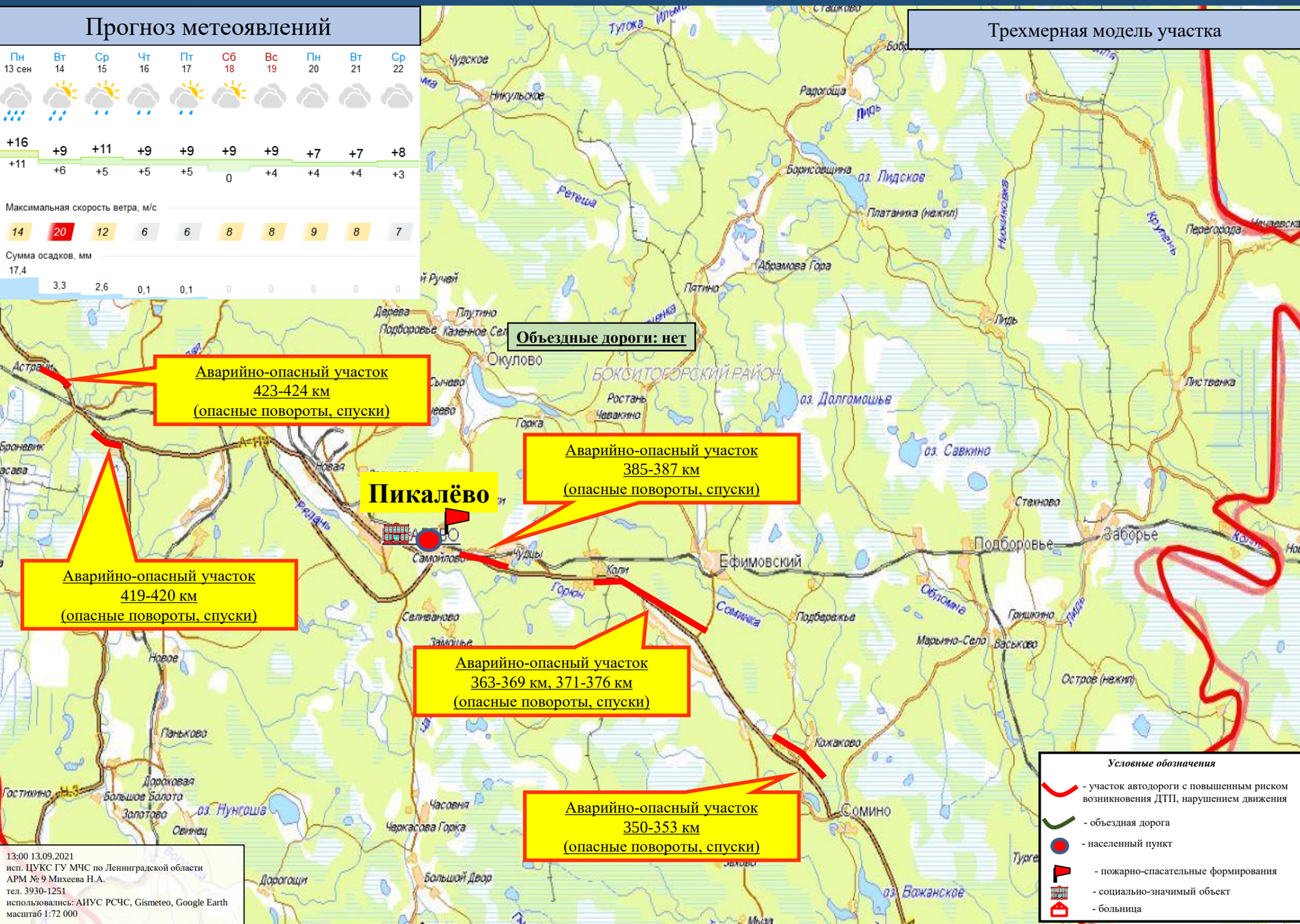

13:00 13.09.2021
исп. ЦУКС ГУ МЧС по Ленинградской области
АРМ № 9 Михеева Н.А.
тел. 3930-1251
использовались: АИУС РСЧС, Gismeteo, Google Earth
масштаб 1:72 000

ИНФОРМАЦИОННЫЕ МАТЕРИАЛЫ ПО РИСКУ НАРУШЕНИЯ ТРАНСПОРТНОГО СООБЩЕНИЯ, СВЯЗАННЫХ С НЕБЛАГОПРИЯТНЫМИ МЕТЕОЯВЛЕНИЯМИ НА ТЕРРИТОРИИ ФЕДЕРАЛЬНОЙ ТРАССЫ Р-21 «КОЛА» (НА 14.09.2021)

Прогноз метеоявлений

Пн 13 сен	Вт 14	Ср 15	Чт 16	Пт 17	Сб 18	Вс 19	Пн 20	Вт 21	Ср 22
+17 / +10	+10 / +9	+10 / +7	+10 / +6	+8 / +6	+10 / +4	+9 / +5	+8 / +5	+6 / +4	+5 / +3

Максимальная скорость ветра, м/с

14	22	11	7	9	9	9	9	7	5

Сумма осадков, мм

11,4	0	3	0,5	1,4	0,1	0	0	0,2	1,2

Трехмерная модель участка

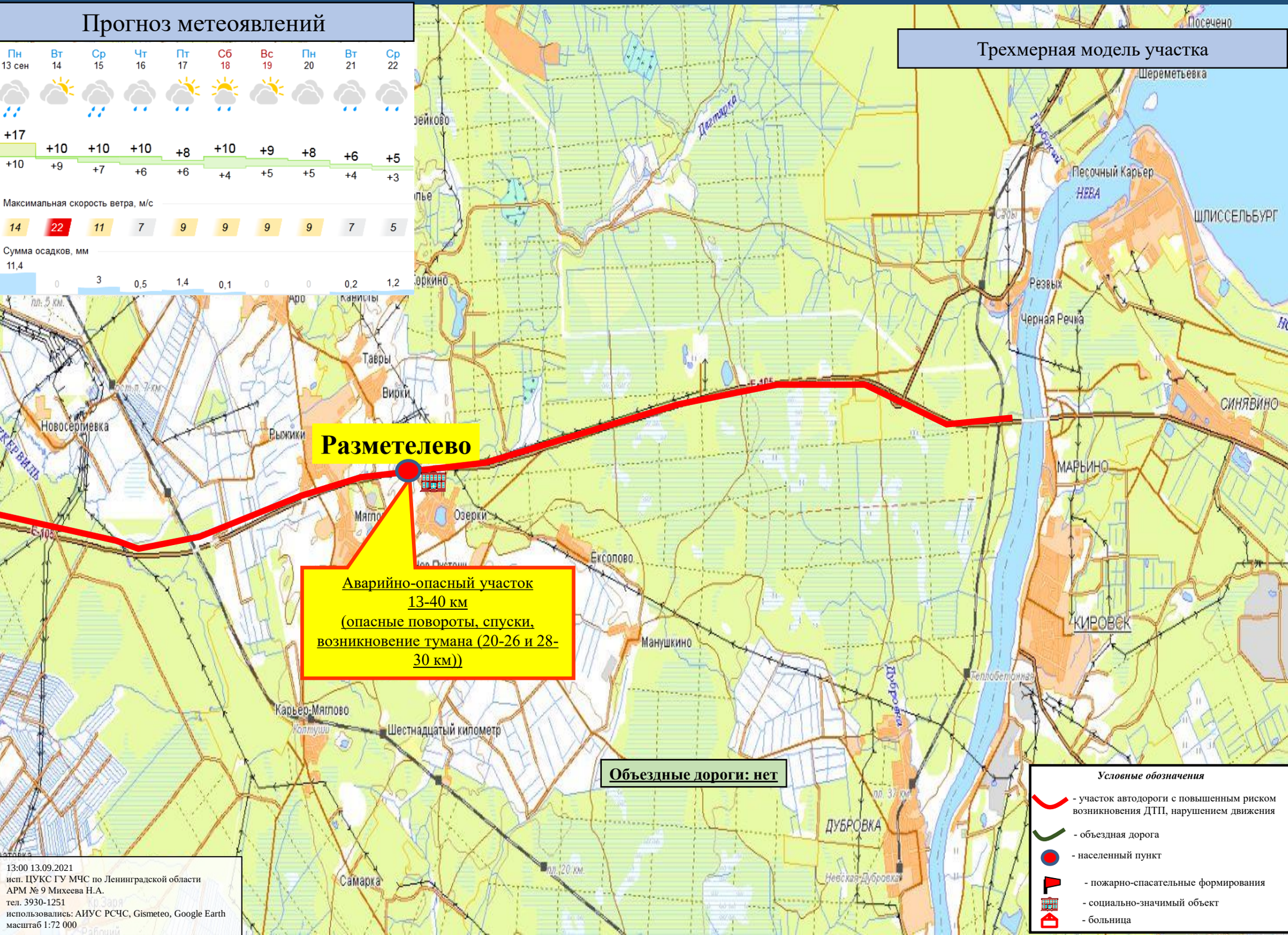

13:00 13.09.2021
исп. ЦУКС ГУ МЧС по Ленинградской области
АРМ № 9 Михеева Н.А.
тел. 3930-1251
использовались: АИУС РСЧС, Gismeteo, Google Earth
масштаб 1:72 000