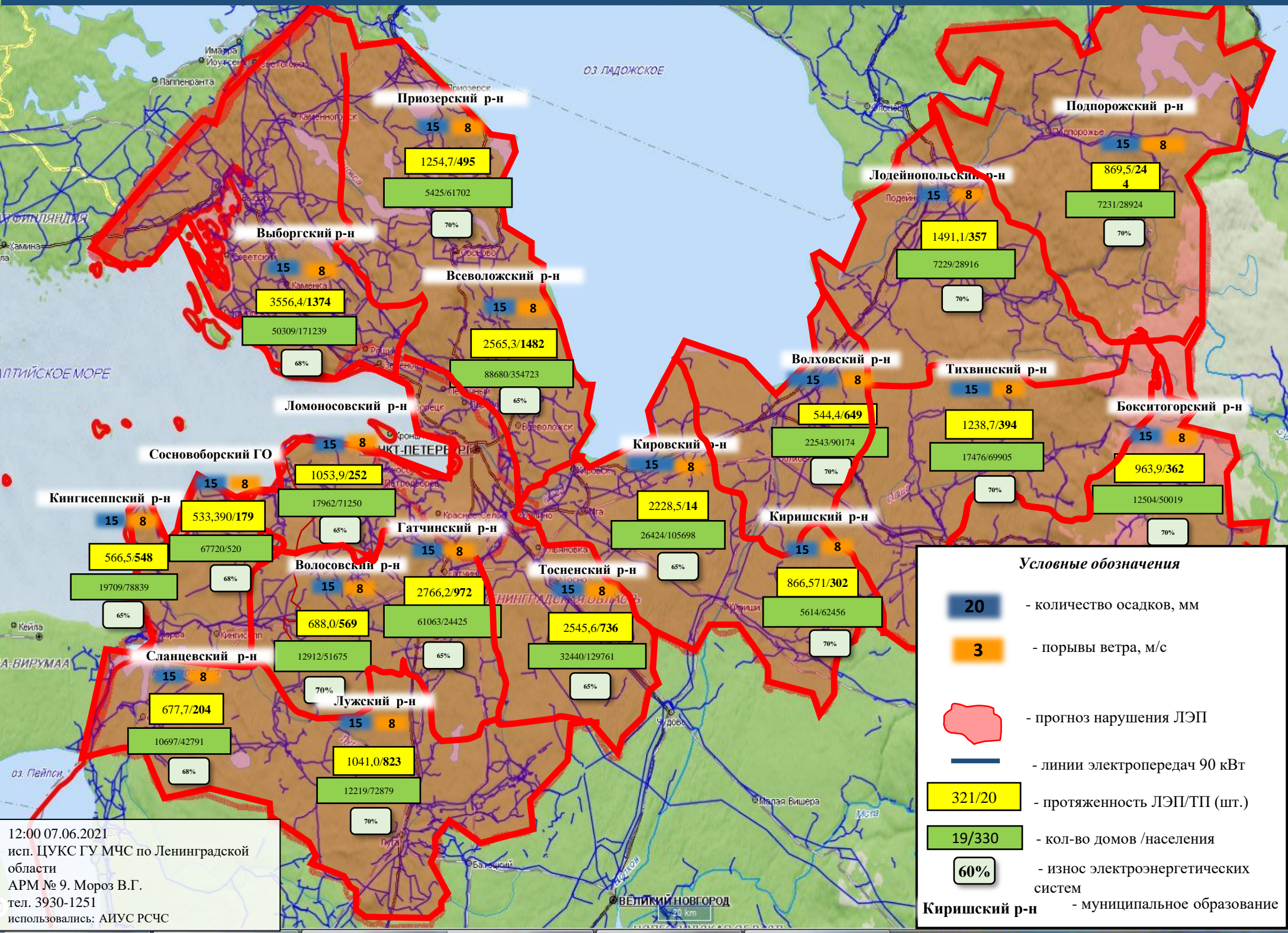
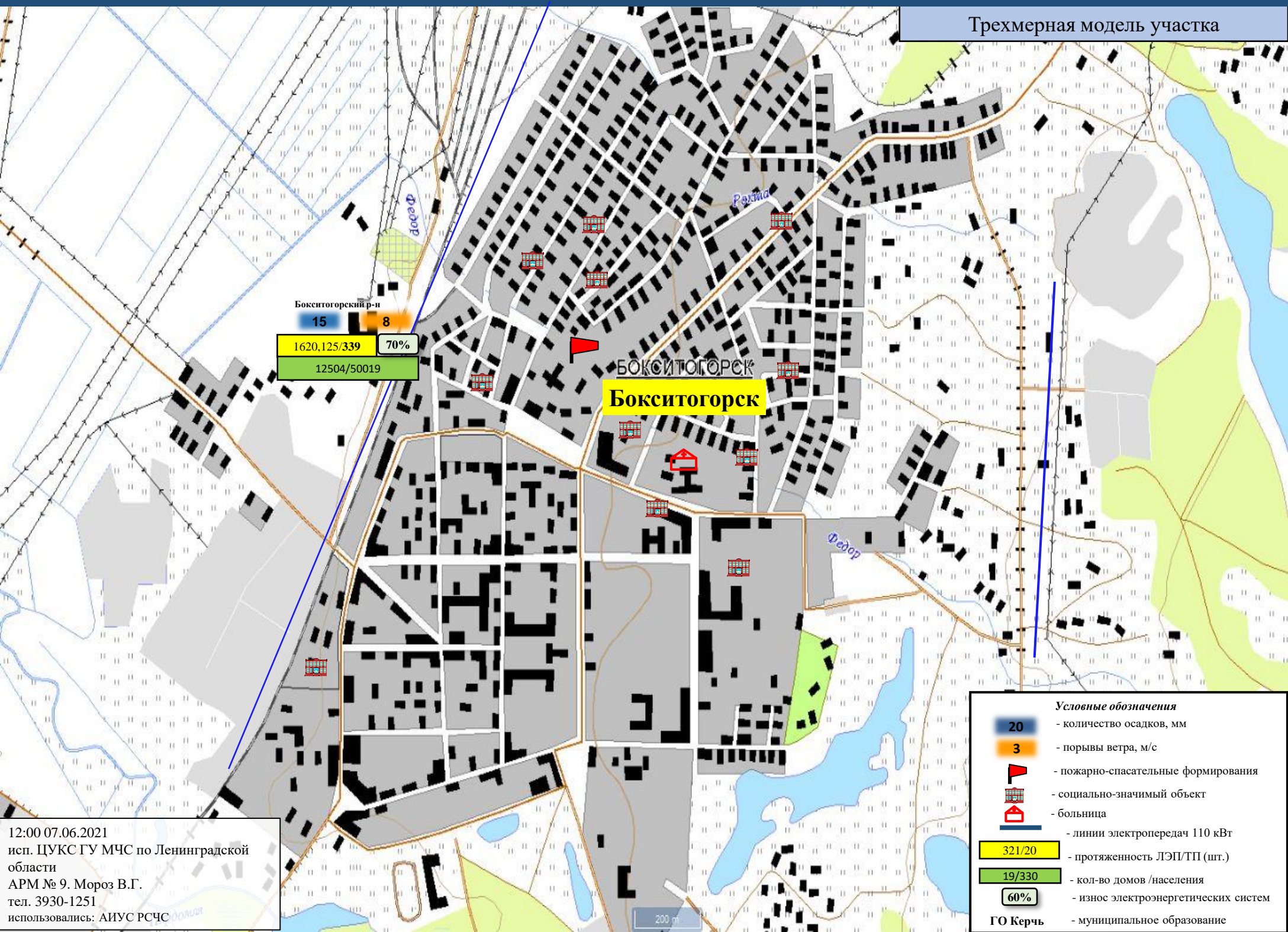


# ИНФОРМАЦИОННЫЕ МАТЕРИАЛЫ ПО ОСАДКАМ И ПОРЫВАМ ВЕТРА НА ТЕРРИТОРИИ ЛЕНИНГРАДСКОЙ ОБЛАСТИ (РИСК НАРУШЕНИЯ ЭЛЕКТРОСНАБЖЕНИЯ НА 07.06.2021)



# ИНФОРМАЦИОННЫЕ МАТЕРИАЛЫ ПО ОСАДКАМ И ПОРЫВАМ ВЕТРА НА ТЕРРИТОРИИ ЛЕНИНГРАДСКОЙ ОБЛАСТИ (РИСК НАРУШЕНИЯ ЭЛЕКТРОСНАБЖЕНИЯ НА 07.06.2021)

Трехмерная модель участка



Бокситогорский р-н  
15 8  
1620,125/339 70%  
12504/50019

БОКСИТОГОРСК  
Бокситогорск

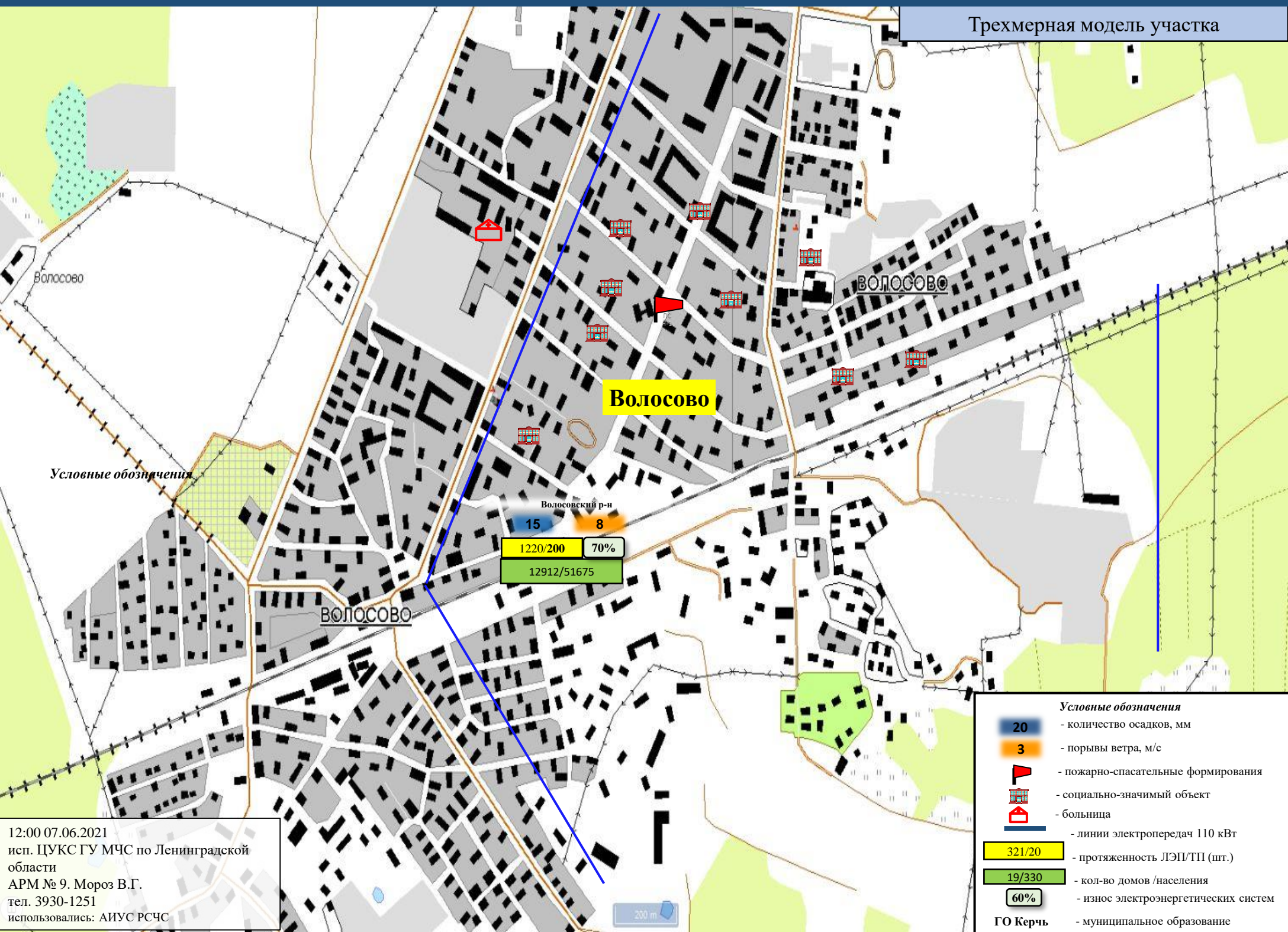
- Условные обозначения**
- 20 - количество осадков, мм
  - 3 - порывы ветра, м/с
  - 🚒 - пожарно-спасательные формирования
  - 🏠 - социально-значимый объект
  - 🏥 - больница
  - ⚡ - линии электропередач 110 кВт
  - 321/20 - протяженность ЛЭП/ТП (шт.)
  - 19/330 - кол-во домов /населения
  - 60% - износ электроэнергетических систем
  - ГО Керчь - муниципальное образование

12:00 07.06.2021  
исп. ЦУКС ГУ МЧС по Ленинградской области  
АРМ № 9. Мороз В.Г.  
тел. 3930-1251  
использовались: АИУС РСЧС

200 м

# ИНФОРМАЦИОННЫЕ МАТЕРИАЛЫ ПО ОСАДКАМ И ПОРЫВАМ ВЕТРА НА ТЕРРИТОРИИ ЛЕНИНГРАДСКОЙ ОБЛАСТИ (РИСК НАРУШЕНИЯ ЭЛЕКТРОСНАБЖЕНИЯ НА 07.06.2021)

Трехмерная модель участка



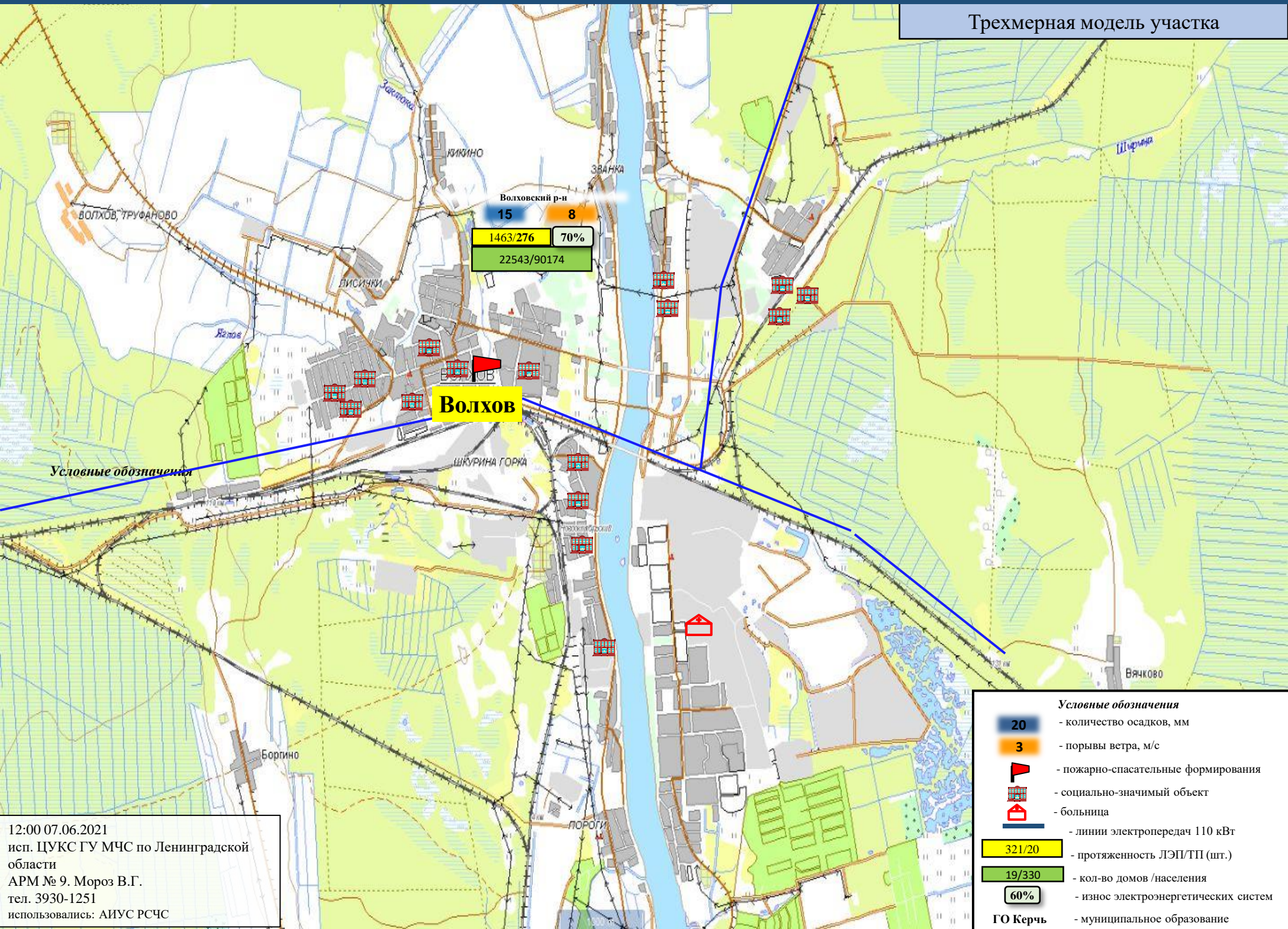
Условные обозначения

- Условные обозначения**
- 20 - количество осадков, мм
  - 3 - порывы ветра, м/с
  - 🚒 - пожарно-спасательные формирования
  - 🏢 - социально-значимый объект
  - 🏠 - больница
  - - линии электропередач 110 кВт
  - 321/20 - протяженность ЛЭП/ТП (шт.)
  - 19/330 - кол-во домов /населения
  - 60% - износ электроэнергетических систем
  - ГО Керчь - муниципальное образование

12:00 07.06.2021  
исп. ЦУКС ГУ МЧС по Ленинградской области  
АРМ № 9. Мороз В.Г.  
тел. 3930-1251  
использовались: АИУС РСЧС

# ИНФОРМАЦИОННЫЕ МАТЕРИАЛЫ ПО ОСАДКАМ И ПОРЫВАМ ВЕТРА НА ТЕРРИТОРИИ ЛЕНИНГРАДСКОЙ ОБЛАСТИ (РИСК НАРУШЕНИЯ ЭЛЕКТРОСНАБЖЕНИЯ НА 07.06.2021)

Трехмерная модель участка



Волховский р-н  
15 8  
1463/276 70%  
22543/90174

**Волхов**

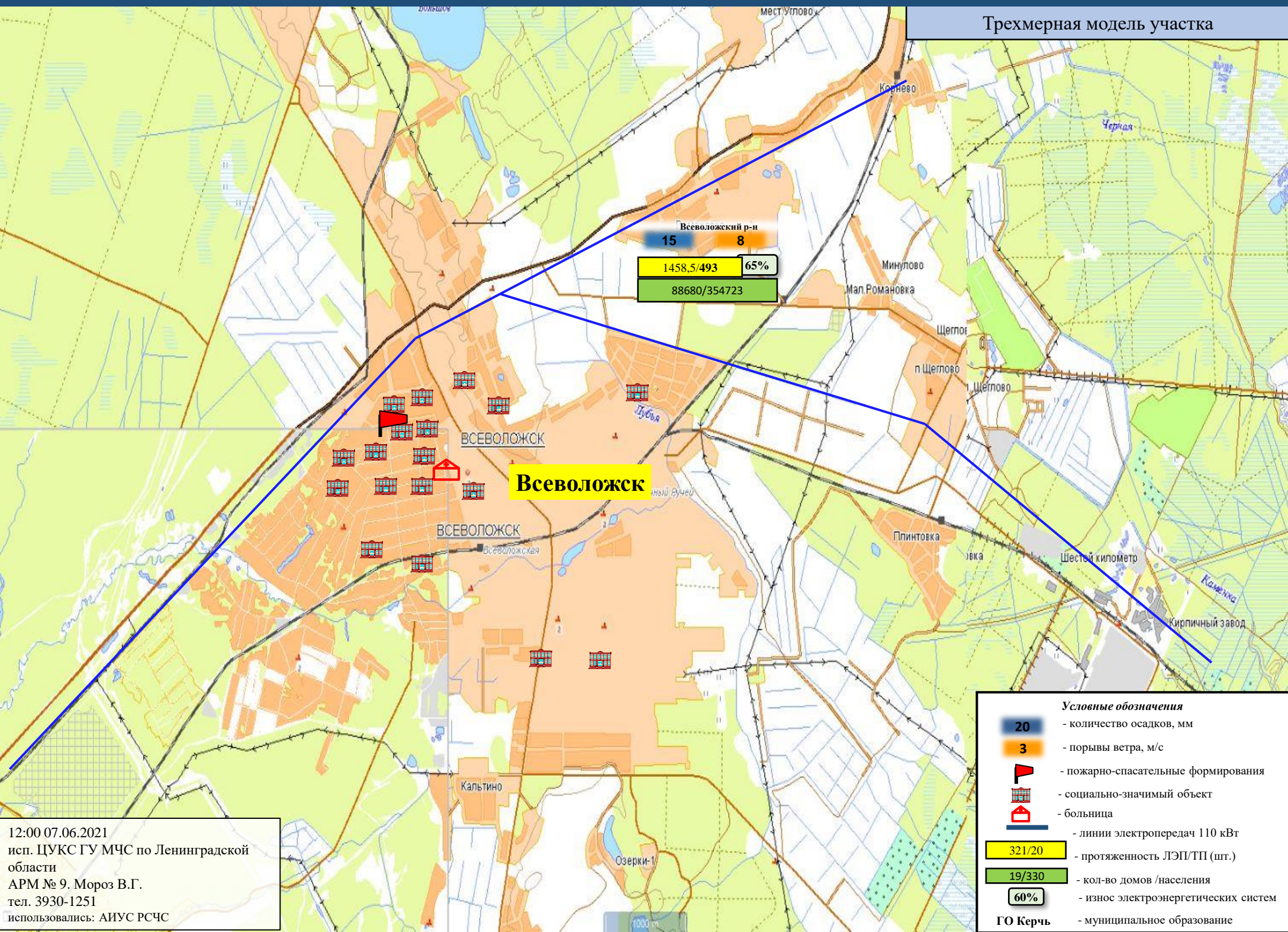
Условные обозначения

- Условные обозначения**
- 20 - количество осадков, мм
  - 3 - порывы ветра, м/с
  - 🚒 - пожарно-спасательные формирования
  - 🏠 - социально-значимый объект
  - 🏥 - больница
  - - линии электропередач 110 кВт
  - 321/20 - протяженность ЛЭП/ТП (шт.)
  - 19/330 - кол-во домов /населения
  - 60% - износ электроэнергетических систем
  - ГО Керчь - муниципальное образование

12:00 07.06.2021  
исп. ЦУКС ГУ МЧС по Ленинградской области  
АРМ № 9. Мороз В.Г.  
тел. 3930-1251  
использовались: АИУС РСЧС

# ИНФОРМАЦИОННЫЕ МАТЕРИАЛЫ ПО ОСАДКАМ И ПОРЫВАМ ВЕТРА НА ТЕРРИТОРИИ ЛЕНИНГРАДСКОЙ ОБЛАСТИ (РИСК НАРУШЕНИЯ ЭЛЕКТРОСНАБЖЕНИЯ НА 07.06.2021)

Трехмерная модель участка



Всеволожский р-н  
 15 8  
 1458,5/493 65%  
 88680/354723

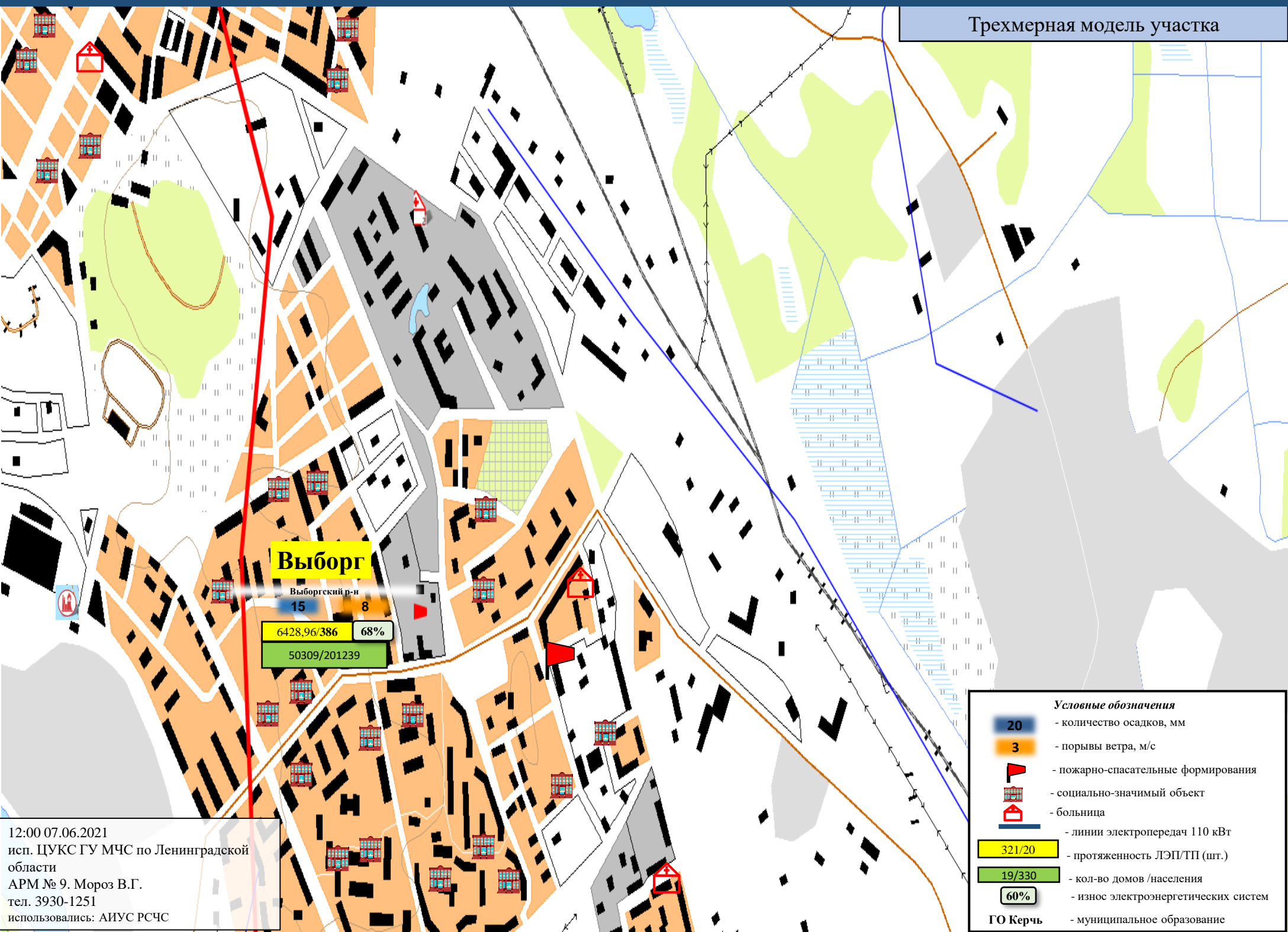
**Всеволожск**

- Условные обозначения**
- 20 - количество осадков, мм
  - 3 - порывы ветра, м/с
  - пожарно-спасательные формирования
  - социально-значимый объект
  - больница
  - линии электропередач 110 кВт
  - 321/20 - протяженность ЛЭП/ТП (шт.)
  - 19/330 - кол-во домов /населения
  - 60% - износ электроэнергетических систем
  - ГО Керчь - муниципальное образование

12:00 07.06.2021  
 исп. ЦУКС ГУ МЧС по Ленинградской области  
 АРМ № 9. Мороз В.Г.  
 тел. 3930-1251  
 использовали: АИУС РСЧС

# ИНФОРМАЦИОННЫЕ МАТЕРИАЛЫ ПО ОСАДКАМ И ПОРЫВАМ ВЕТРА НА ТЕРРИТОРИИ ЛЕНИНГРАДСКОЙ ОБЛАСТИ (РИСК НАРУШЕНИЯ ЭЛЕКТРОСНАБЖЕНИЯ НА 07.06.2021)

Трехмерная модель участка



**Выборг**

Выборгский р-н  
15 8

6428,96/386 68%

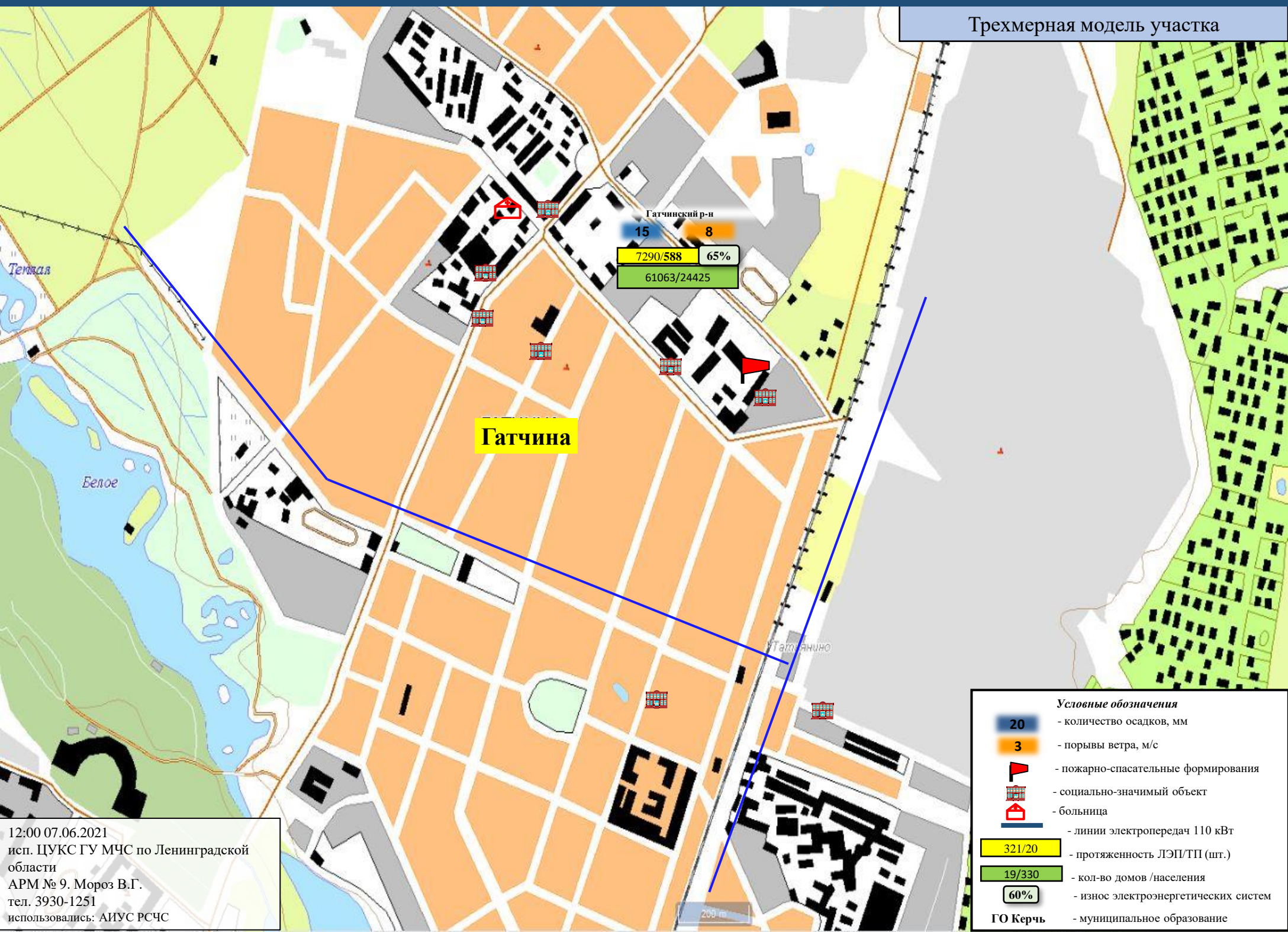
50309/201239

- Условные обозначения**
- 20 - количество осадков, мм
  - 3 - порывы ветра, м/с
  - 🚒 - пожарно-спасательные формирования
  - 🏠 - социально-значимый объект
  - 🏥 - больница
  - - линии электропередач 110 кВТ
  - 321/20 - протяженность ЛЭП/ТП (шт.)
  - 19/330 - кол-во домов /населения
  - 60% - износ электроэнергетических систем
  - ГО Керчь - муниципальное образование

12:00 07.06.2021  
исп. ЦУКС ГУ МЧС по Ленинградской области  
АРМ № 9. Мороз В.Г.  
тел. 3930-1251  
использовались: АИУС РСЧС

# ИНФОРМАЦИОННЫЕ МАТЕРИАЛЫ ПО ОСАДКАМ И ПОРЫВАМ ВЕТРА НА ТЕРРИТОРИИ ЛЕНИНГРАДСКОЙ ОБЛАСТИ (РИСК НАРУШЕНИЯ ЭЛЕКТРОСНАБЖЕНИЯ НА 07.06.2021)

Трехмерная модель участка



**Гатчина**

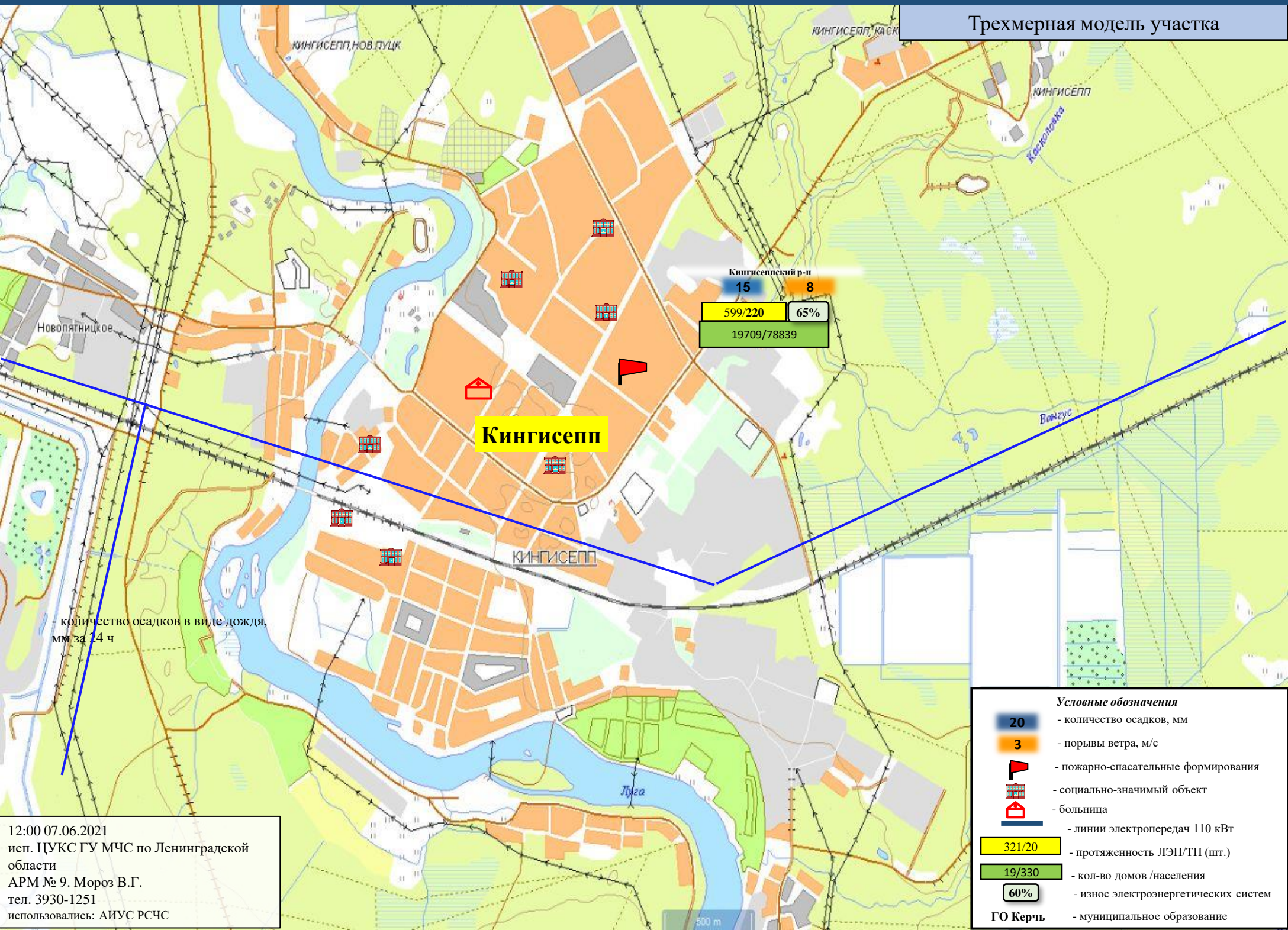
Гатчинский р-н  
15 8  
7290/588 65%  
61063/24425

Условные обозначения	
	- количество осадков, мм
	- порывы ветра, м/с
	- пожарно-спасательные формирования
	- социально-значимый объект
	- больница
	- линии электропередач 110 кВт
	- протяженность ЛЭП/ТП (шт.)
	- кол-во домов /населения
	- износ электроэнергетических систем
	- муниципальное образование

12:00 07.06.2021  
 исп. ЦУКС ГУ МЧС по Ленинградской области  
 АРМ № 9. Мороз В.Г.  
 тел. 3930-1251  
 использовали: АИУС РСЧС

# ИНФОРМАЦИОННЫЕ МАТЕРИАЛЫ ПО ОСАДКАМ И ПОРЫВАМ ВЕТРА НА ТЕРРИТОРИИ ЛЕНИНГРАДСКОЙ ОБЛАСТИ (РИСК НАРУШЕНИЯ ЭЛЕКТРОСНАБЖЕНИЯ НА 07.06.2021)

Трехмерная модель участка



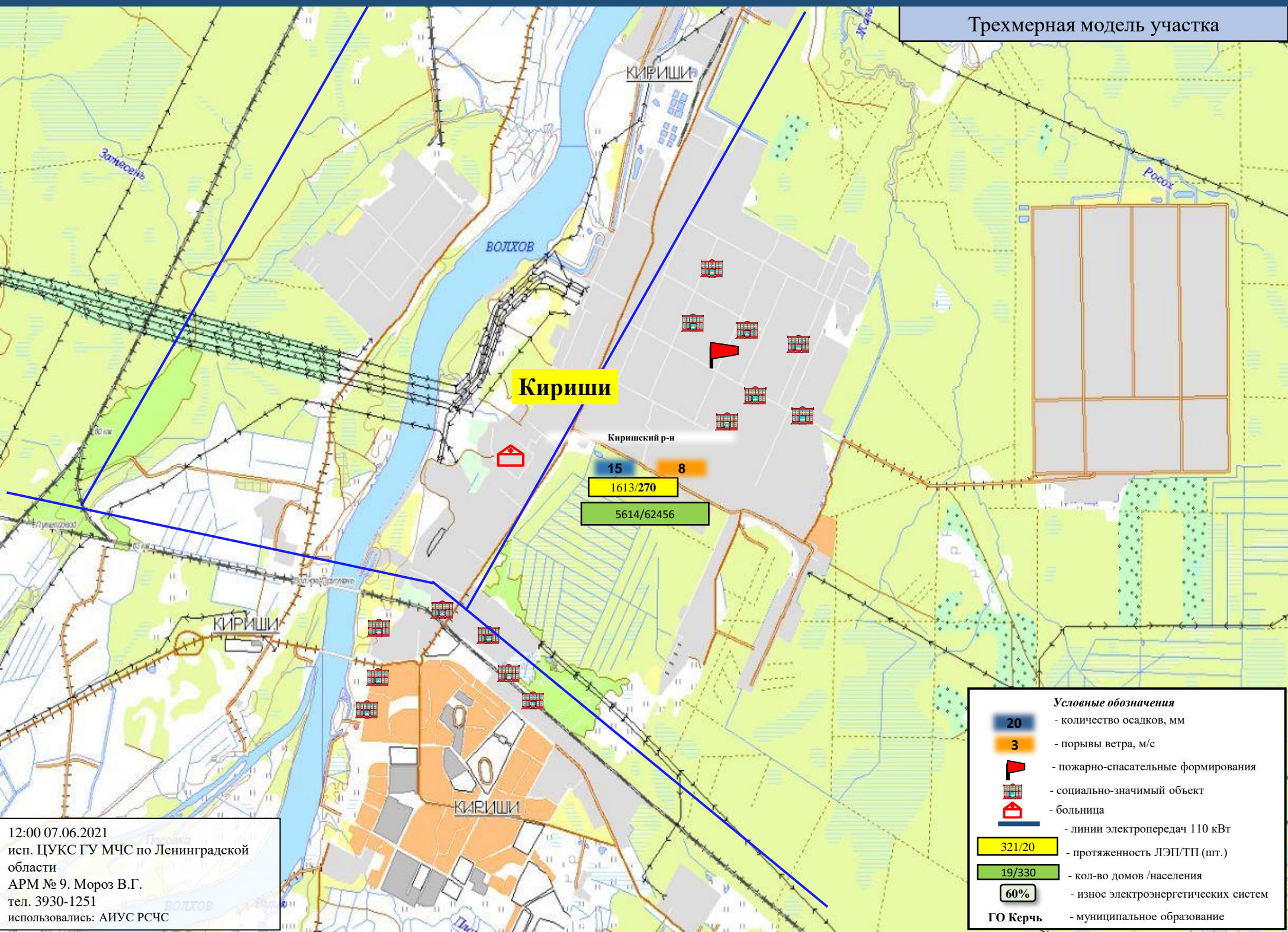
- Условные обозначения**
- 20 - количество осадков, мм
  - 3 - порывы ветра, м/с
  - 🚒 - пожарно-спасательные формирования
  - 🏠 - социально-значимый объект
  - 🏥 - больница
  - - линии электропередач 110 кВт
  - 321/20 - протяженность ЛЭП/ТП (шт.)
  - 19/330 - кол-во домов /населения
  - 60% - износ электроэнергетических систем
  - ГО Керчь - муниципальное образование

12:00 07.06.2021  
 исп. ЦУКС ГУ МЧС по Ленинградской области  
 АРМ № 9. Мороз В.Г.  
 тел. 3930-1251  
 использовали: АИУС РСЧС



# ИНФОРМАЦИОННЫЕ МАТЕРИАЛЫ ПО ОСАДКАМ И ПОРЫВАМ ВЕТРА НА ТЕРРИТОРИИ ЛЕНИНГРАДСКОЙ ОБЛАСТИ (РИСК НАРУШЕНИЯ ЭЛЕКТРОСНАБЖЕНИЯ НА 07.06.2021)

Трехмерная модель участка



**Кириши**

Киришский р-н

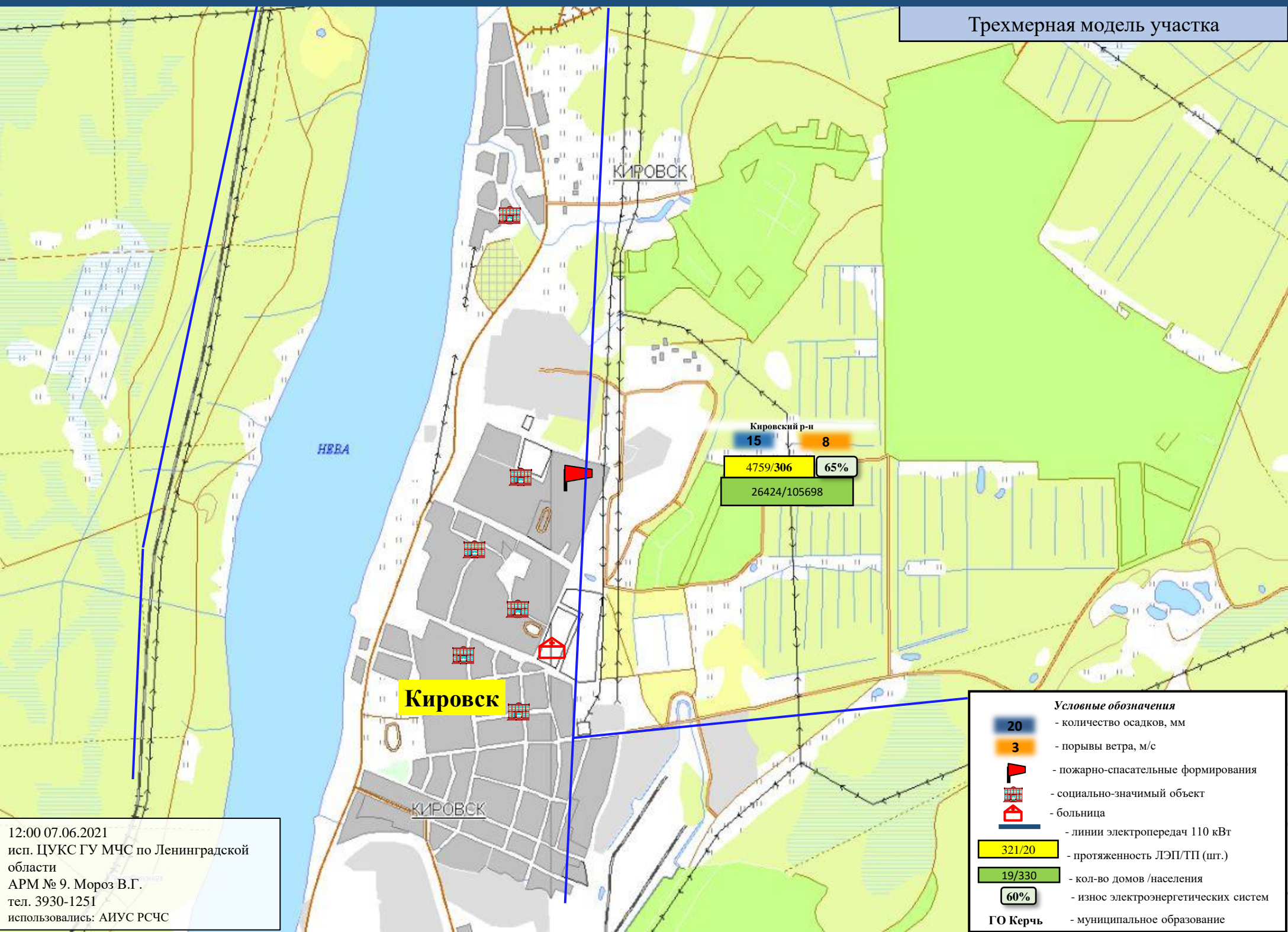
15 8  
1613/270  
5614/62456

- Условные обозначения**
- количество осадков, мм
  - порывы ветра, м/с
  - пожарно-спасательные формирования
  - социально-значимый объект
  - больница
  - линии электропередач 110 кВт
  - протяженность ЛЭП/ТП (шт.)
  - кол-во домов /населения
  - износ электроэнергетических систем
  - муниципальное образование

12:00 07.06.2021  
 исп. ЦУКС ГУ МЧС по Ленинградской области  
 АРМ № 9. Мороз В.Г.  
 тел. 3930-1251  
 использовали: АИУС РСЧС

# ИНФОРМАЦИОННЫЕ МАТЕРИАЛЫ ПО ОСАДКАМ И ПОРЫВАМ ВЕТРА НА ТЕРРИТОРИИ ЛЕНИНГРАДСКОЙ ОБЛАСТИ (РИСК НАРУШЕНИЯ ЭЛЕКТРОСНАБЖЕНИЯ НА 07.06.2021)

Трехмерная модель участка



НЕВА

КИРОВСК

Кировский р-н

15 8

4759/306 65%  
26424/105698

Кировск

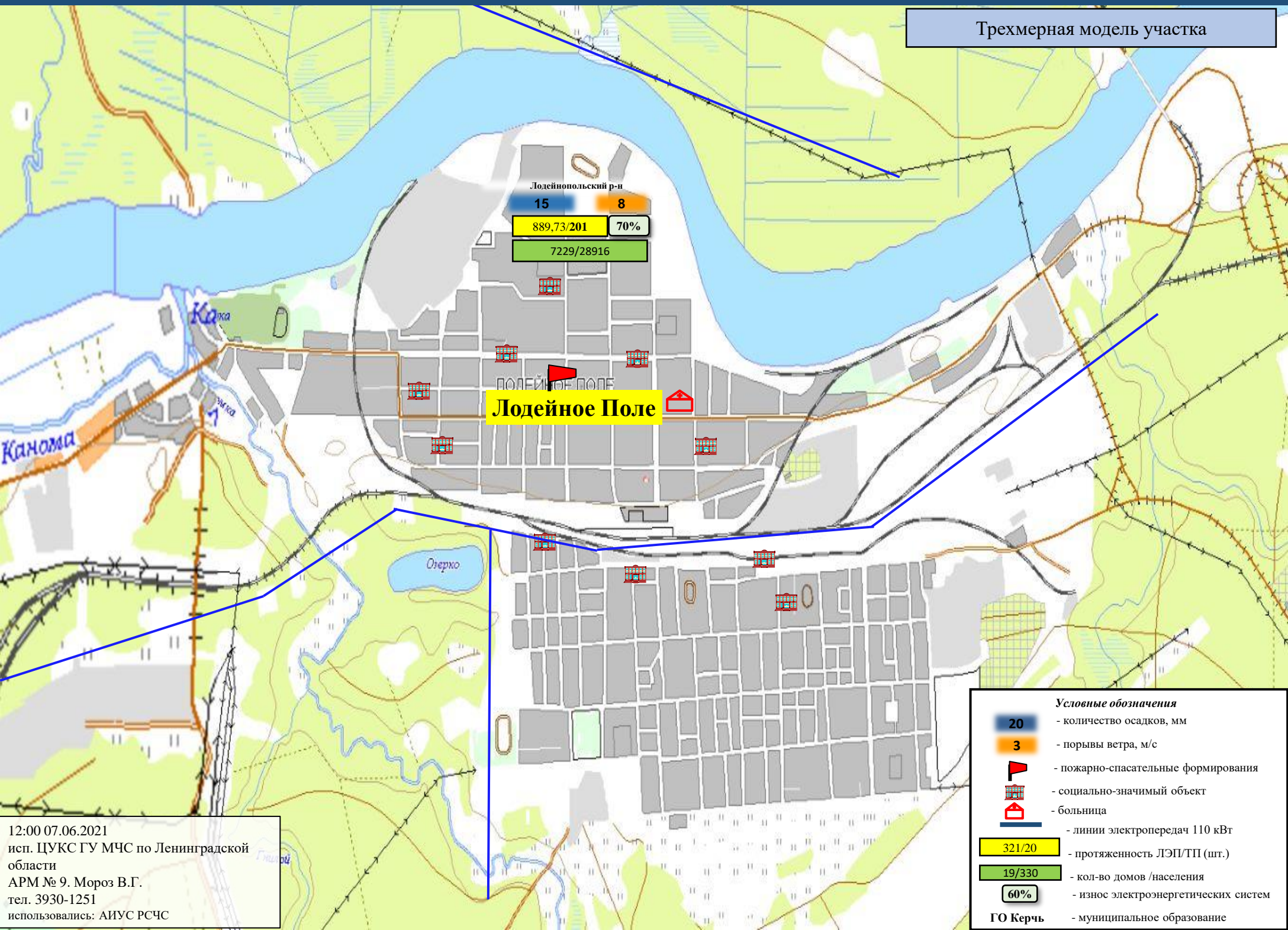
КИРОВСК

Условные обозначения	
	- количество осадков, мм
	- порывы ветра, м/с
	- пожарно-спасательные формирования
	- социально-значимый объект
	- больница
	- линии электропередач 110 кВт
	- протяженность ЛЭП/ТП (шт.)
	- кол-во домов /населения
	- износ электроэнергетических систем
ГО Керчь	- муниципальное образование

12:00 07.06.2021  
 исп. ЦУКС ГУ МЧС по Ленинградской области  
 АРМ № 9. Мороз В.Г.  
 тел. 3930-1251  
 использовали: АИУС РСЧС

# ИНФОРМАЦИОННЫЕ МАТЕРИАЛЫ ПО ОСАДКАМ И ПОРЫВАМ ВЕТРА НА ТЕРРИТОРИИ ЛЕНИНГРАДСКОЙ ОБЛАСТИ (РИСК НАРУШЕНИЯ ЭЛЕКТРОСНАБЖЕНИЯ НА 07.06.2021)

Трехмерная модель участка



**Лодейное Поле**

Лодейнопольский р-н  
 15 8  
 889,73/201 70%  
 7229/28916

**Условные обозначения**

20	- количество осадков, мм
3	- порывы ветра, м/с
🚒	- пожарно-спасательные формирования
🏠	- социально-значимый объект
🏥	- больница
—	- линии электропередач 110 кВт
321/20	- протяженность ЛЭП/ТП (шт.)
19/330	- кол-во домов /населения
60%	- износ электроэнергетических систем
ГО Керчь	- муниципальное образование

12:00 07.06.2021  
 исп. ЦУКС ГУ МЧС по Ленинградской области  
 АРМ № 9. Мороз В.Г.  
 тел. 3930-1251  
 использовались: АИУС РСЧС

# ИНФОРМАЦИОННЫЕ МАТЕРИАЛЫ ПО ОСАДКАМ И ПОРЫВАМ ВЕТРА НА ТЕРРИТОРИИ ЛЕНИНГРАДСКОЙ ОБЛАСТИ (РИСК НАРУШЕНИЯ ЭЛЕКТРОСНАБЖЕНИЯ НА 07.06.2021)

Трехмерная модель участка

\*Примечание:  
Административный центр Ломоносовского района находится на территории Петродворцового района г. Санкт-Петербурга

Ломоносовский р-н

15

8

1053,9/252

65%

17962/71250

Гостилицы

Гостилицы

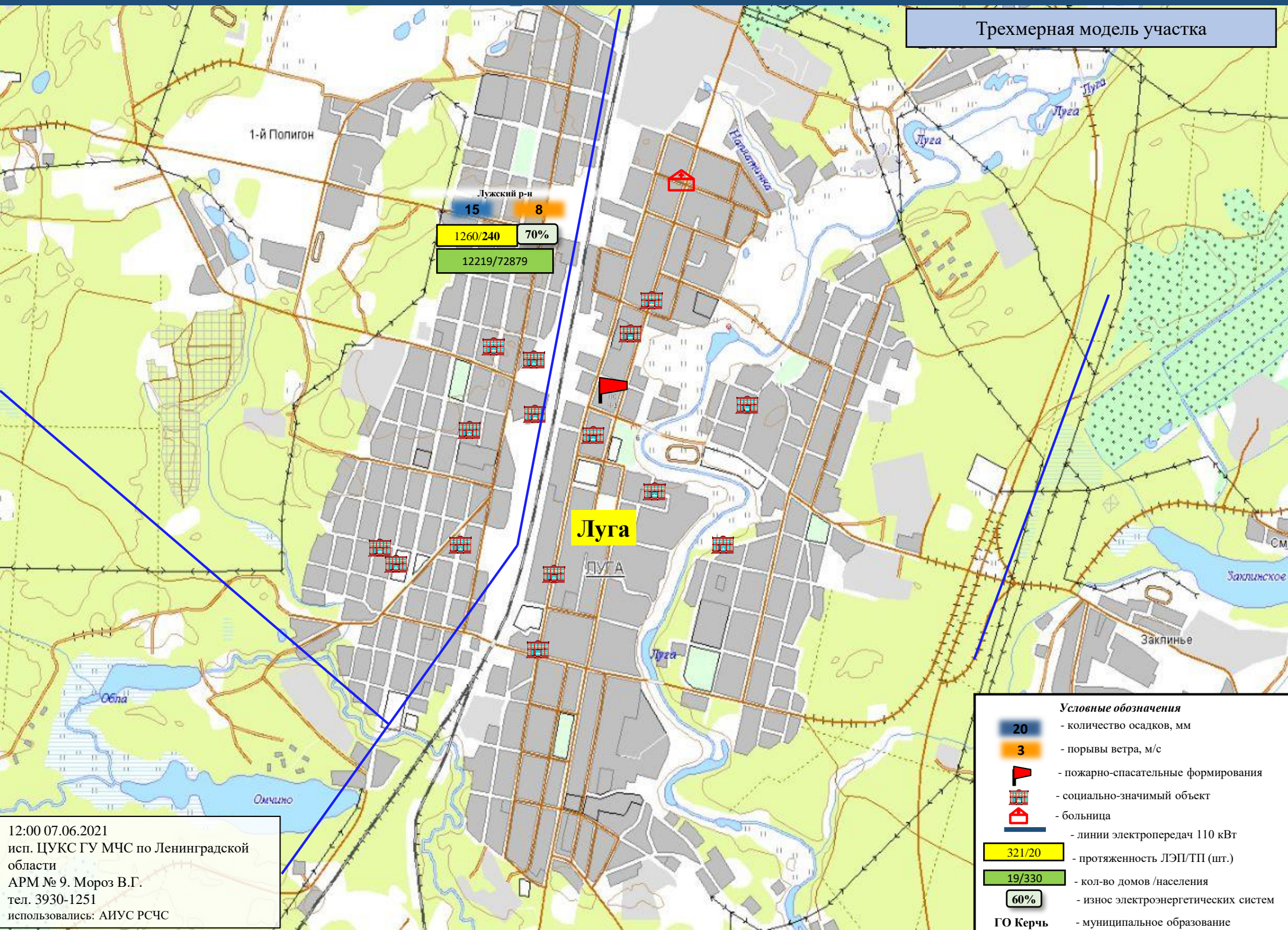
Гостилицы

12:00 07.06.2021  
исп. ЦУКС ГУ МЧС по Ленинградской области  
АРМ № 9. Мороз В.Г.  
тел. 3930-1251  
использовались: АИУС РСЧС

- Условные обозначения**
- 20 - количество осадков, мм
  - 3 - порывы ветра, м/с
  - 🚒 - пожарно-спасательные формирования
  - 🏠 - социально-значимый объект
  - 🏥 - больница
  - - линии электропередач 110 кВт
  - 321/20 - протяженность ЛЭП/ТП (шт.)
  - 19/330 - кол-во домов /населения
  - 60% - износ электроэнергетических систем
  - ГО Керчь - муниципальное образование

200 м

# ИНФОРМАЦИОННЫЕ МАТЕРИАЛЫ ПО ОСАДКАМ И ПОРЫВАМ ВЕТРА НА ТЕРРИТОРИИ ЛЕНИНГРАДСКОЙ ОБЛАСТИ (РИСК НАРУШЕНИЯ ЭЛЕКТРОСНАБЖЕНИЯ НА 07.06.2021)



Трехмерная модель участка

1-й Полигон

Лужский р-н

15 8

1260/240 70%

12219/72879

Луга

ЛУГА

Луга

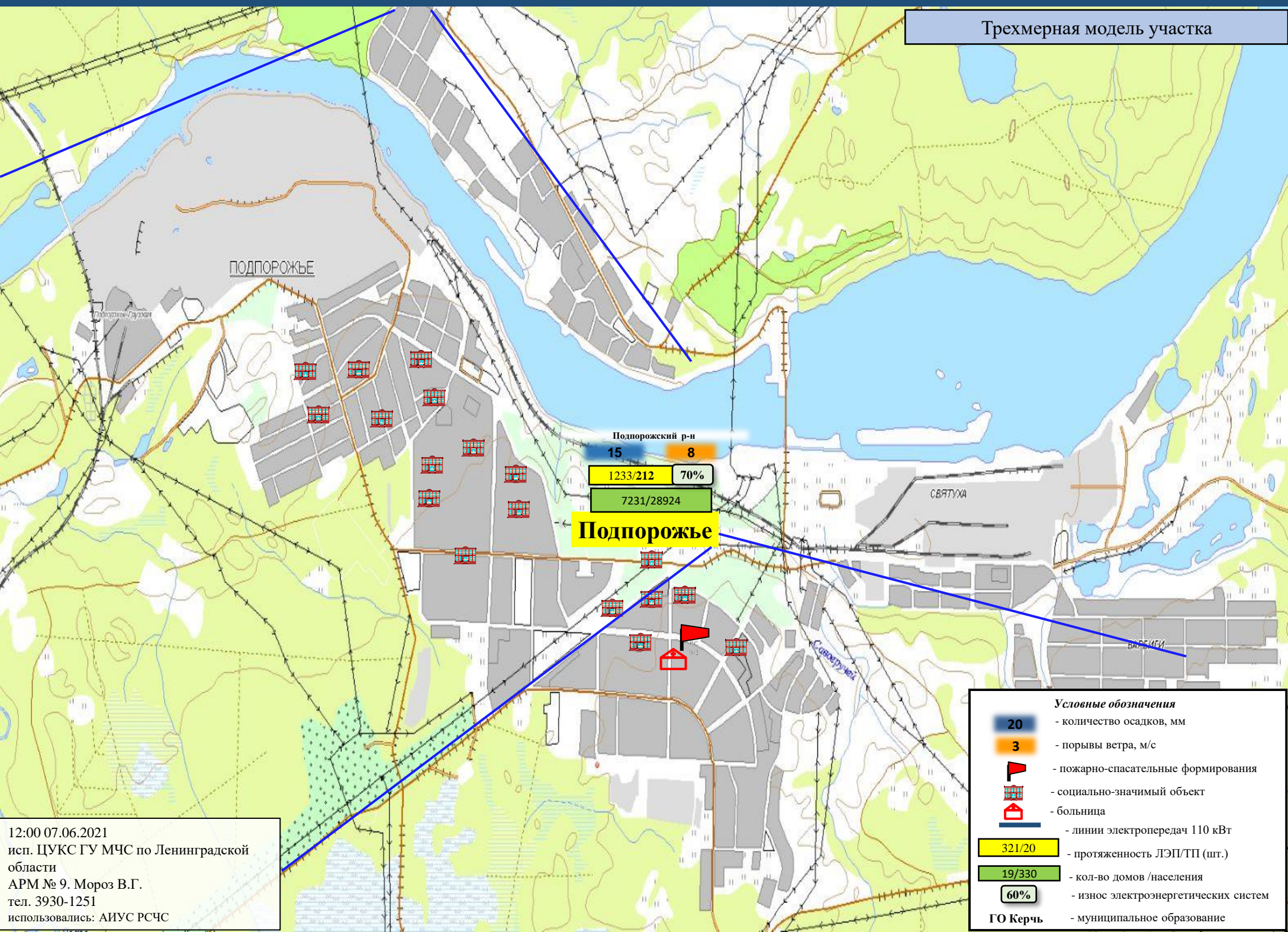
**Условные обозначения**

- 20** - количество осадков, мм
- 3** - порывы ветра, м/с
- пожарно-спасательные формирования
- социально-значимый объект
- больница
- линии электропередач 110 кВт
- 321/20** - протяженность ЛЭП/ТП (шт.)
- 19/330** - кол-во домов /населения
- 60%** - износ электроэнергетических систем
- ГО Керчь** - муниципальное образование

12:00 07.06.2021  
 исп. ЦУКС ГУ МЧС по Ленинградской области  
 АРМ № 9. Мороз В.Г.  
 тел. 3930-1251  
 использовали: АИУС РСЧС

# ИНФОРМАЦИОННЫЕ МАТЕРИАЛЫ ПО ОСАДКАМ И ПОРЫВАМ ВЕТРА НА ТЕРРИТОРИИ ЛЕНИНГРАДСКОЙ ОБЛАСТИ (РИСК НАРУШЕНИЯ ЭЛЕКТРОСНАБЖЕНИЯ НА 07.06.2021)

Трехмерная модель участка



ПОДПОРОЖЬЕ

Подпорожский р-н  
15 8

1233/212 70%

7231/28924

Подпорожье

СВЯТУХА

Савицкий

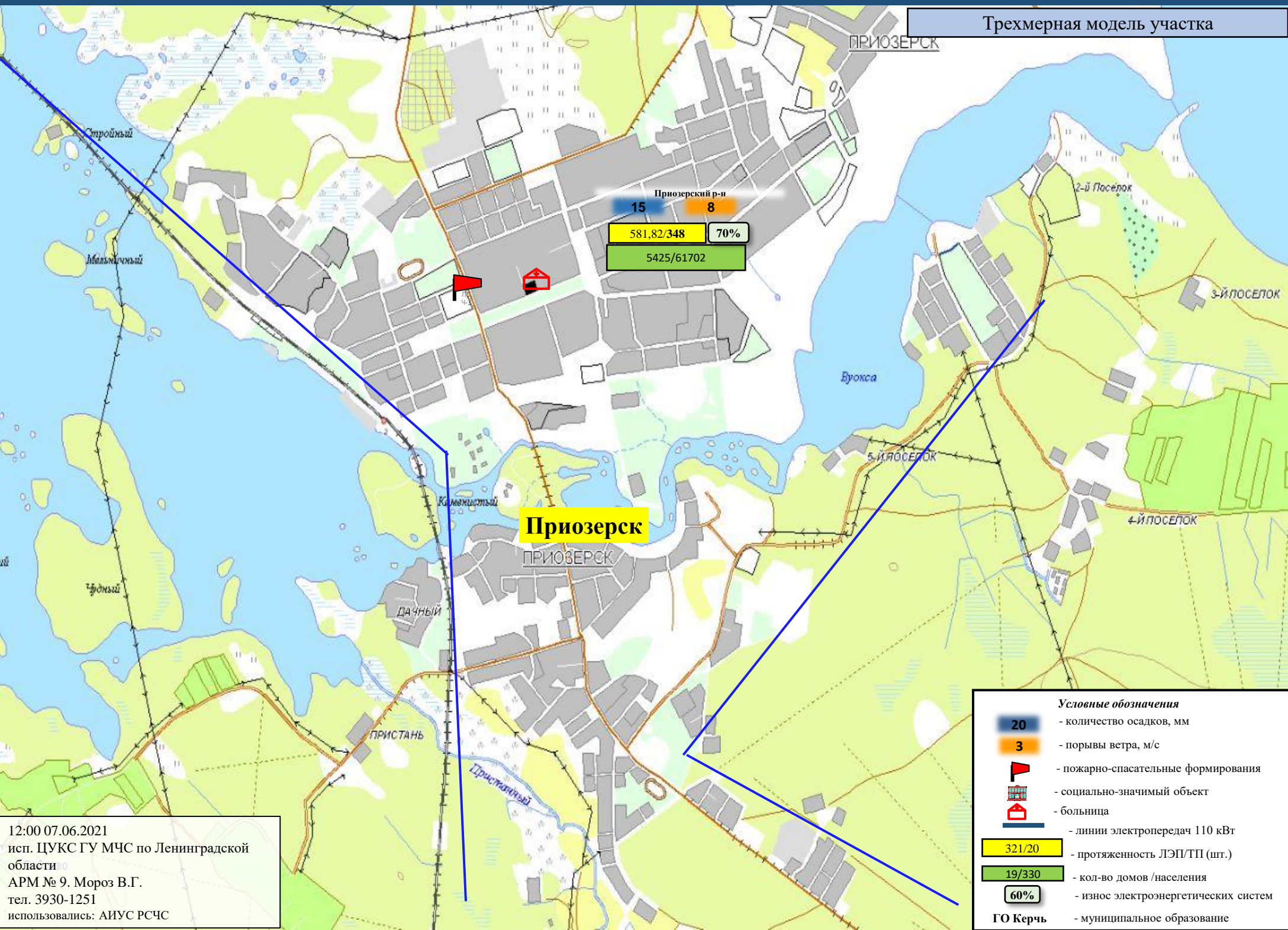
ВАСИЛИ

- Условные обозначения**
- 20 - количество осадков, мм
  - 3 - порывы ветра, м/с
  - пожарно-спасательные формирования
  - социально-значимый объект
  - больница
  - линии электропередач 110 кВТ
  - 321/20 - протяженность ЛЭП/ТП (шт.)
  - 19/330 - кол-во домов /населения
  - 60% - износ электроэнергетических систем
  - ГО Керчь - муниципальное образование

12:00 07.06.2021  
 исп. ЦУКС ГУ МЧС по Ленинградской области  
 АРМ № 9. Мороз В.Г.  
 тел. 3930-1251  
 использовались: АИУС РСЧС

# ИНФОРМАЦИОННЫЕ МАТЕРИАЛЫ ПО ОСАДКАМ И ПОРЫВАМ ВЕТРА НА ТЕРРИТОРИИ ЛЕНИНГРАДСКОЙ ОБЛАСТИ (РИСК НАРУШЕНИЯ ЭЛЕКТРОСНАБЖЕНИЯ НА 07.06.2021)

Трехмерная модель участка

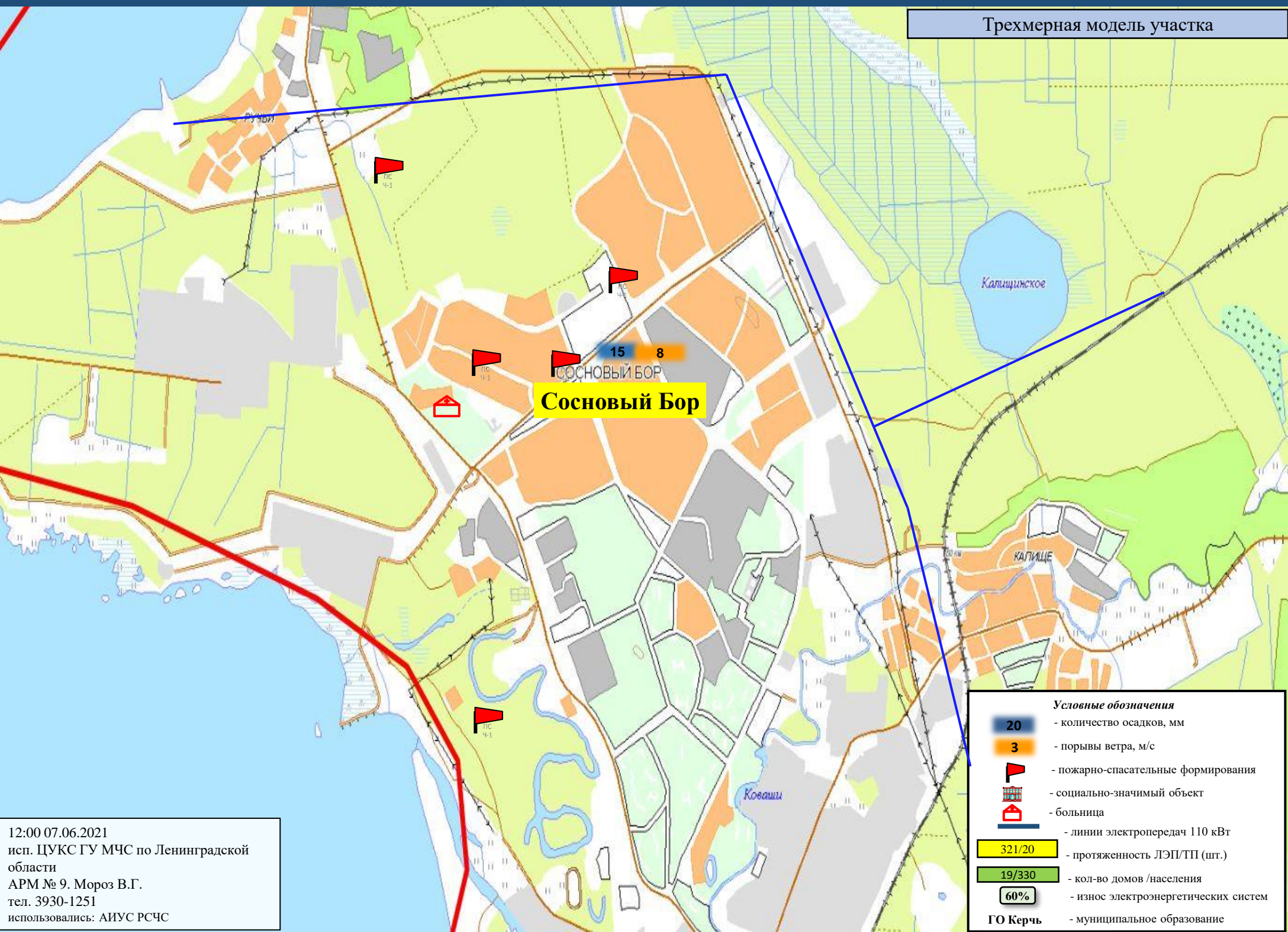


Условные обозначения	
20	- количество осадков, мм
3	- порывы ветра, м/с
🚒	- пожарно-спасательные формирования
🏢	- социально-значимый объект
🏠	- больница
⚡	- линии электропередач 110 кВт
321/20	- протяженность ЛЭП/ТП (шт.)
19/330	- кол-во домов /населения
60%	- износ электроэнергетических систем
ГО Керчь	- муниципальное образование

12:00 07.06.2021  
исп. ЦУКС ГУ МЧС по Ленинградской области  
АРМ № 9. Мороз В.Г.  
тел. 3930-1251  
использовались: АИУС РСЧС

# ИНФОРМАЦИОННЫЕ МАТЕРИАЛЫ ПО ОСАДКАМ И ПОРЫВАМ ВЕТРА НА ТЕРРИТОРИИ ЛЕНИНГРАДСКОЙ ОБЛАСТИ (РИСК НАРУШЕНИЯ ЭЛЕКТРОСНАБЖЕНИЯ НА 07.06.2021)

Трехмерная модель участка



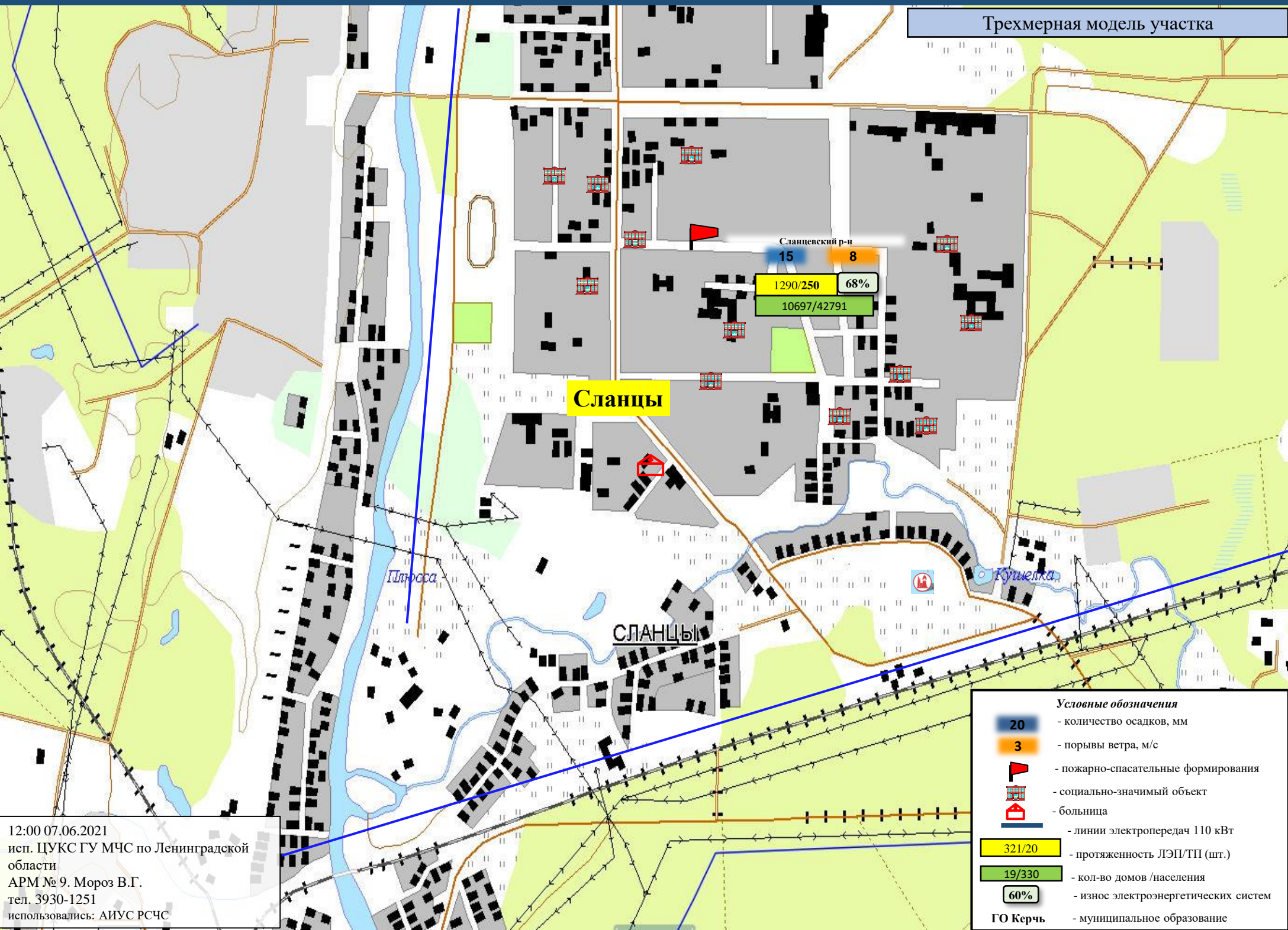
**Сосновый Бор**

Условные обозначения	
20	- количество осадков, мм
3	- порывы ветра, м/с
	- пожарно-спасательные формирования
	- социально-значимый объект
	- больница
	- линии электропередач 110 кВТ
321/20	- протяженность ЛЭП/ТП (шт.)
19/330	- кол-во домов /населения
60%	- износ электроэнергетических систем
ГО Керчь	- муниципальное образование

12:00 07.06.2021  
исп. ЦУКС ГУ МЧС по Ленинградской области  
АРМ № 9. Мороз В.Г.  
тел. 3930-1251  
использовались: АИУС РСЧС



# ИНФОРМАЦИОННЫЕ МАТЕРИАЛЫ ПО ОСАДКАМ И ПОРЫВАМ ВЕТРА НА ТЕРРИТОРИИ ЛЕНИНГРАДСКОЙ ОБЛАСТИ (РИСК НАРУШЕНИЯ ЭЛЕКТРОСНАБЖЕНИЯ НА 07.06.2021)



Трехмерная модель участка

**Сланцы**

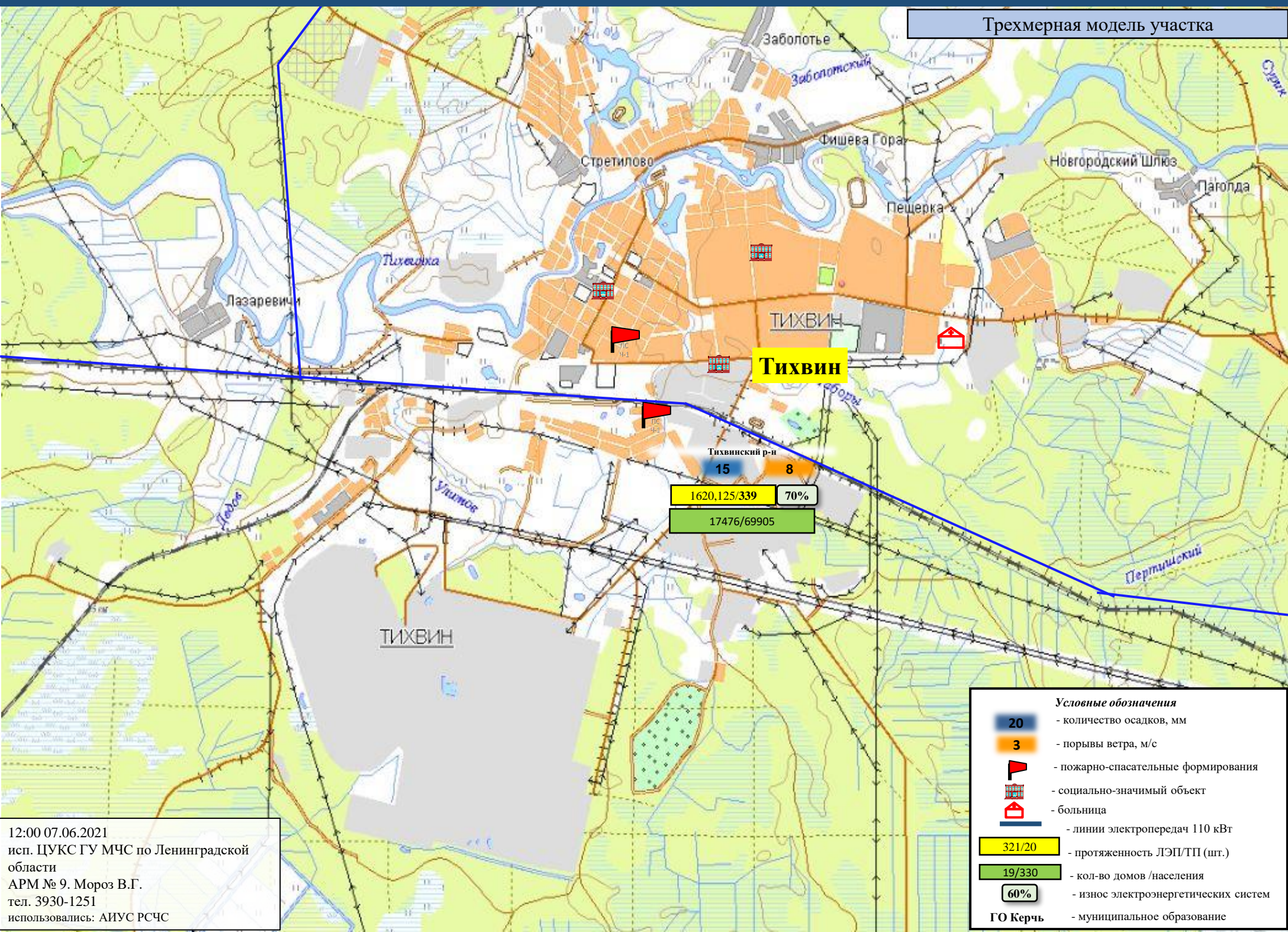
**СЛАНЦЫ**

- Условные обозначения**
- 20 - количество осадков, мм
  - 3 - порывы ветра, м/с
  - пожарно-спасательные формирования
  - социально-значимый объект
  - больница
  - линии электропередач 110 кВт
  - 321/20 - протяженность ЛЭП/ТП (шт.)
  - 19/330 - кол-во домов /населения
  - 60% - износ электроэнергетических систем
  - ГО Керчь - муниципальное образование

12:00 07.06.2021  
 исп. ЦУКС ГУ МЧС по Ленинградской области  
 АРМ № 9. Мороз В.Г.  
 тел. 3930-1251  
 использовали: АИУС РСЧС

# ИНФОРМАЦИОННЫЕ МАТЕРИАЛЫ ПО ОСАДКАМ И ПОРЫВАМ ВЕТРА НА ТЕРРИТОРИИ ЛЕНИНГРАДСКОЙ ОБЛАСТИ (РИСК НАРУШЕНИЯ ЭЛЕКТРОСНАБЖЕНИЯ НА 07.06.2021)

Трехмерная модель участка

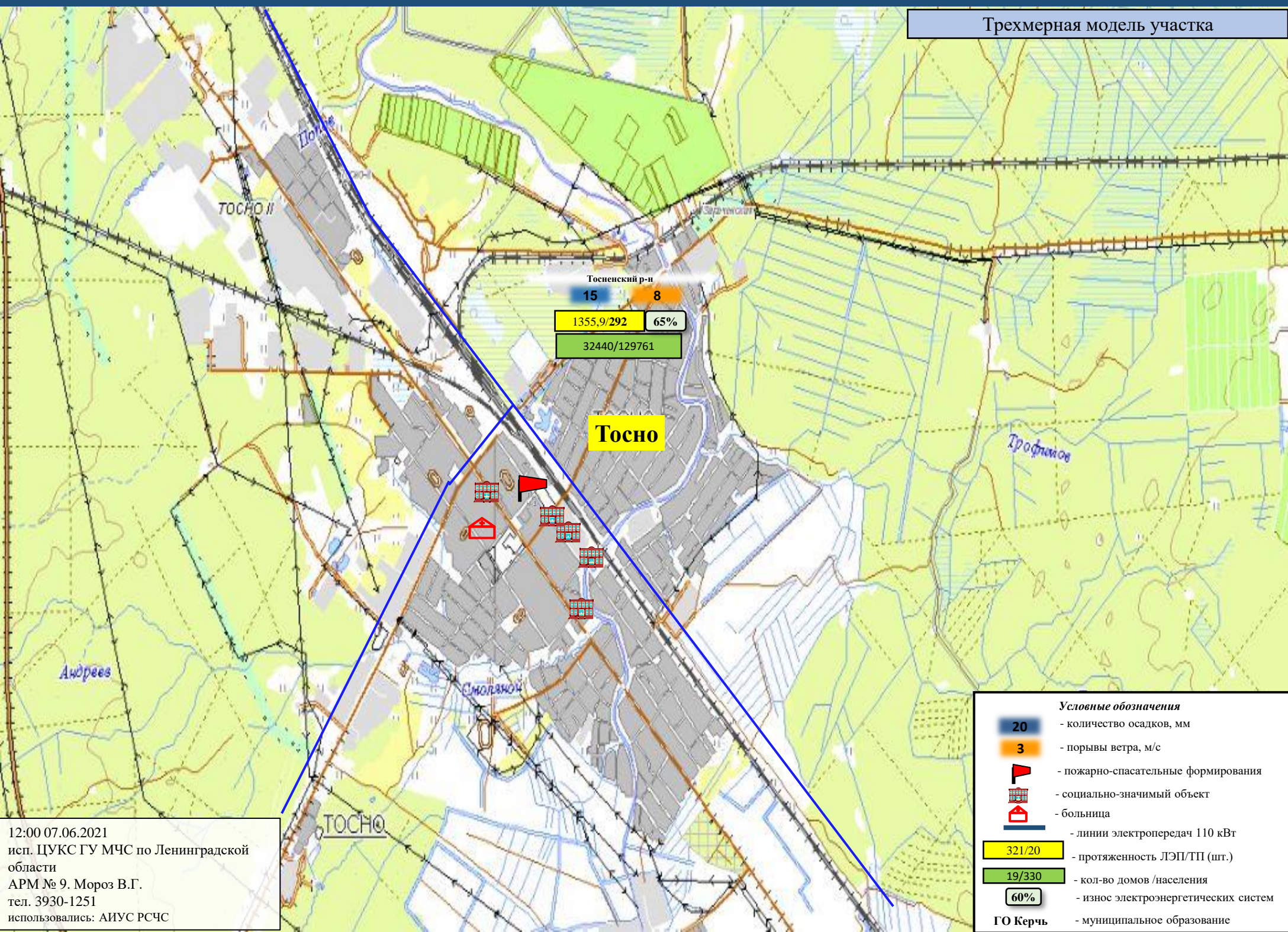


Условные обозначения	
	- количество осадков, мм
	- порывы ветра, м/с
	- пожарно-спасательные формирования
	- социально-значимый объект
	- больница
	- линии электропередач 110 кВт
	- протяженность ЛЭП/ТП (шт.)
	- кол-во домов /населения
	- износ электроэнергетических систем
	- муниципальное образование

12:00 07.06.2021  
 исп. ЦУКС ГУ МЧС по Ленинградской области  
 АРМ № 9. Мороз В.Г.  
 тел. 3930-1251  
 использовали: АИУС РСЧС

# ИНФОРМАЦИОННЫЕ МАТЕРИАЛЫ ПО ОСАДКАМ И ПОРЫВАМ ВЕТРА НА ТЕРРИТОРИИ ЛЕНИНГРАДСКОЙ ОБЛАСТИ (РИСК НАРУШЕНИЯ ЭЛЕКТРОСНАБЖЕНИЯ НА 07.06.2021)

Трехмерная модель участка



Тосненский р-н  
15 8  
1355,9/292 65%  
32440/129761

**Тосно**

- Условные обозначения**
- 20 - количество осадков, мм
  - 3 - порывы ветра, м/с
  - 🚒 - пожарно-спасательные формирования
  - 🏠 - социально-значимый объект
  - 🏥 - больница
  - ⚡ - линии электропередач 110 кВт
  - 321/20 - протяженность ЛЭП/ТП (шт.)
  - 19/330 - кол-во домов / населения
  - 60% - износ электроэнергетических систем
  - ГО Керчь - муниципальное образование

12:00 07.06.2021  
исп. ЦУКС ГУ МЧС по Ленинградской области  
АРМ № 9. Мороз В.Г.  
тел. 3930-1251  
использовались: АИУС РСЧС

# ИНФОРМАЦИОННЫЕ МАТЕРИАЛЫ ПО РИСКУ НАРУШЕНИЯ ТРАНСПОРТНОГО СООБЩЕНИЯ, СВЯЗАННЫХ С НЕБЛАГОПРИЯТНЫМИ МЕТЕОЯВЛЕНИЯМИ НА ТЕРРИТОРИИ ФЕДЕРАЛЬНОЙ АВТОДОРОГИ А-121 «СКАНДИНАВИЯ» ( НА 07.06.2021)

## Прогноз метеоявлений



## Трехмерная модель участка

**Цвелодубово**

Цвелодубово

**Аварийно-опасный участок  
76-86 км  
(риск образования снежных  
заносов)**

**Отрезанные н.п.: нет  
Объездная дорога: 40 км**

### Условные обозначения

- участок автодороги с повышенным риском возникновения ДТП, нарушением движения
- объездная дорога
- населенный пункт
- пожарно-спасательные формирования
- социально-значимый объект
- больница

# ИНФОРМАЦИОННЫЕ МАТЕРИАЛЫ ПО РИСКУ НАРУШЕНИЯ ТРАНСПОРТНОГО СООБЩЕНИЯ, СВЯЗАННЫХ С НЕБЛАГОПРИЯТНЫМИ МЕТЕОЯВЛЕНИЯМИ НА ТЕРРИТОРИИ ФЕДЕРАЛЬНОЙ АВТОДОРОГИ Р-23 «СПБ-ПСКОВ» ( НА 07.06.2021)

## Прогноз метеоявлений

Пн 7 июня	Вт 8	Ср 9	Чт 10	Пт 11	Сб 12	Вс 13	Пн 14	Вт 15	Ср 16
+22	+22	+23	+23	+25	+25	+18	+16	+21	+24
+15	+13	+12	+13	+14	+13	+13	+10	+7	+14
Максимальная скорость ветра, м/с									
10	11	8	5	7	14	15	17	11	14
Сумма осадков, мм									
2,1	0,2	0,1	0,1	0	1	0,2	0	0	0,2

## Трехмерная модель участка

**Аварийно-опасный участок  
40-41 км  
(возникновение тумана)**

**Аварийно-опасный участок  
41-52 км  
(крутые повороты, спуски)**

**Отрезанные н.п.: нет  
Объездная дорога: 25 км**

### Условные обозначения

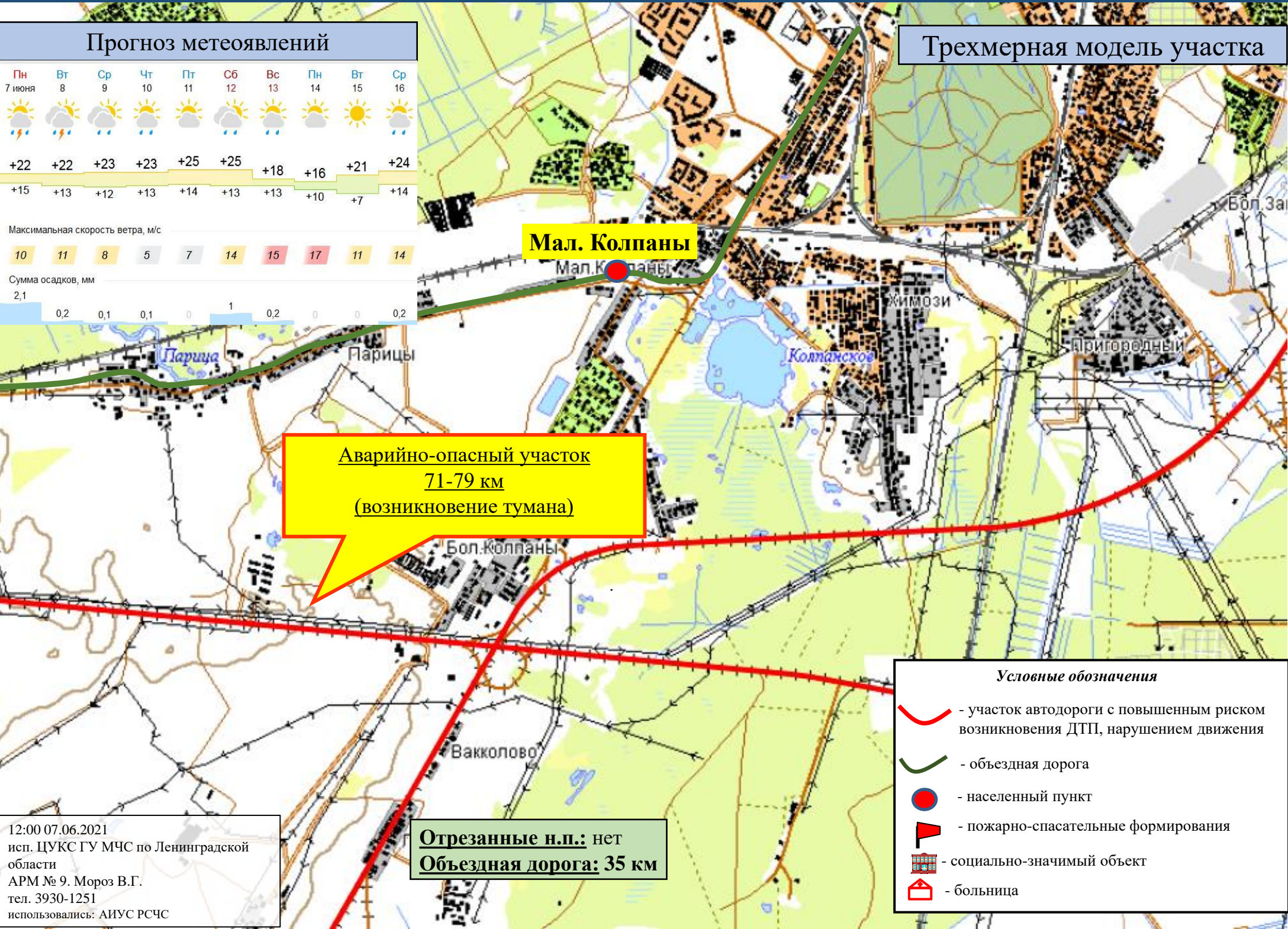
- участок автодороги с повышенным риском возникновения ДТП, нарушением движения
- объездная дорога
- населенный пункт
- пожарно-спасательные формирования
- социально-значимый объект
- больница

# ИНФОРМАЦИОННЫЕ МАТЕРИАЛЫ ПО РИСКУ НАРУШЕНИЯ ТРАНСПОРТНОГО СООБЩЕНИЯ, СВЯЗАННЫХ С НЕБЛАГОПРИЯТНЫМИ МЕТЕОЯВЛЕНИЯМИ НА ТЕРРИТОРИИ ФЕДЕРАЛЬНОЙ АВТОДОРОГИ А-120 «САНКТ-ПЕТЕРБУРГСКОЕ ЮЖНОЕ ПОЛУКОЛЬЦО» ( НА 07.06.2021)

## Прогноз метеоявлений

Пн 7 июня	Вт 8	Ср 9	Чт 10	Пт 11	Сб 12	Вс 13	Пн 14	Вт 15	Ср 16
+22	+22	+23	+23	+25	+25	+18	+16	+21	+24
+15	+13	+12	+13	+14	+13	+13	+10	+7	+14
Максимальная скорость ветра, м/с									
10	11	8	5	7	14	15	17	11	14
Сумма осадков, мм									
2,1	0,2	0,1	0,1	0	1	0,2	0	0	0,2

## Трехмерная модель участка



**Мал. Колпаны**

**Аварийно-опасный участок  
71-79 км  
(возникновение тумана)**

**Отрезанные н.п.: нет  
Объездная дорога: 35 км**

### Условные обозначения

- участок автодороги с повышенным риском возникновения ДТП, нарушением движения
- объездная дорога
- населенный пункт
- пожарно-спасательные формирования
- социально-значимый объект
- больница

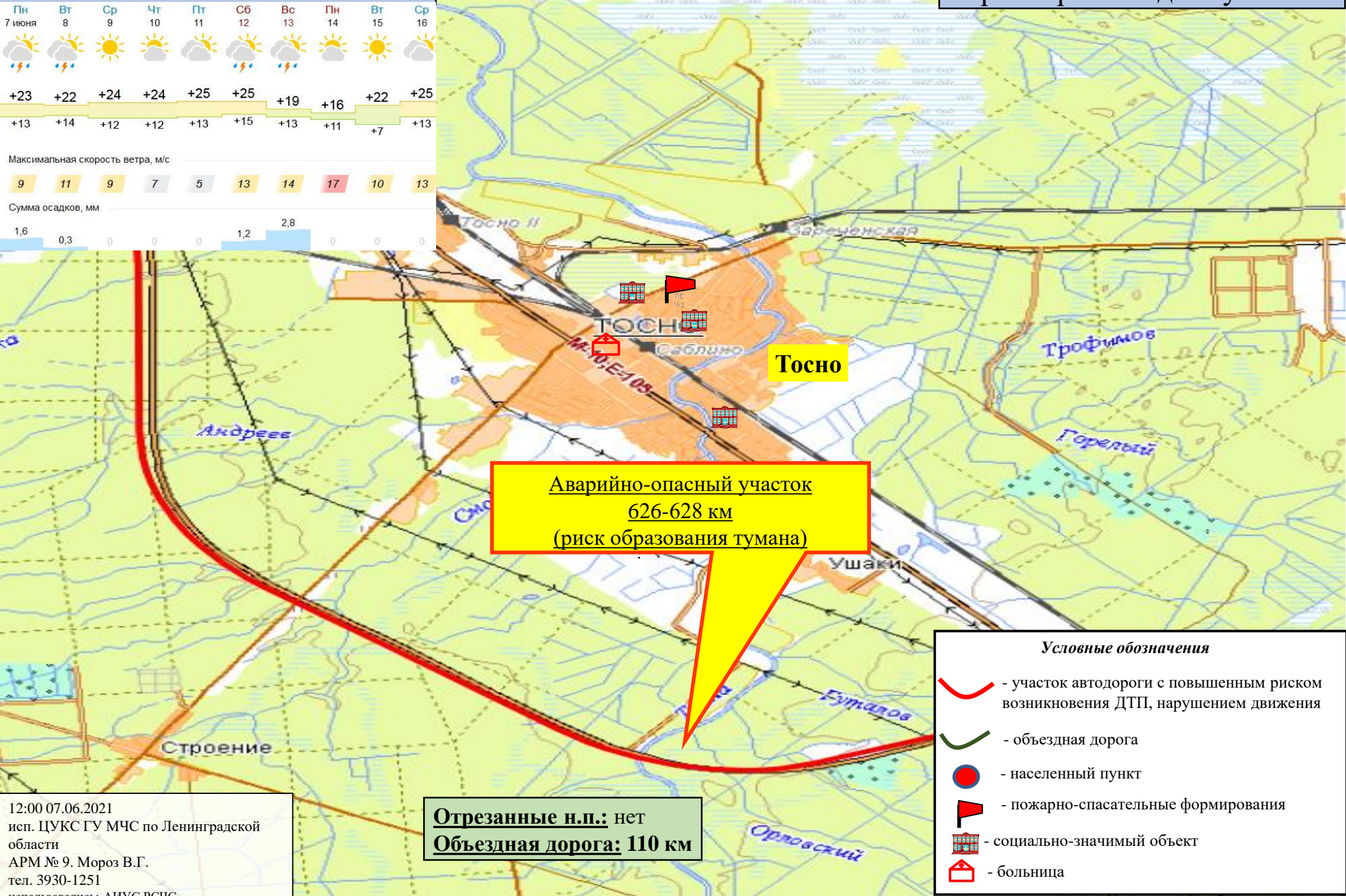
12:00 07.06.2021  
исп. ЦУКС ГУ МЧС по Ленинградской области  
АРМ № 9. Мороз В.Г.  
тел. 3930-1251  
использовались: АИУС РСЧС

# ИНФОРМАЦИОННЫЕ МАТЕРИАЛЫ ПО РИСКУ НАРУШЕНИЯ ТРАНСПОРТНОГО СООБЩЕНИЯ, СВЯЗАННЫХ С НЕБЛАГОПРИЯТНЫМИ МЕТЕОЯВЛЕНИЯМИ НА ТЕРРИТОРИИ ФЕДЕРАЛЬНОЙ АВТОДОРОГИ М-10 «РОССИЯ» ( НА 07.06.2021)

## Прогноз метеоявлений



## Трёхмерная модель участка



**Аварийно-опасный участок  
626-628 км  
(риск образования тумана)**

**Отрезанные н.п.: нет  
Объездная дорога: 110 км**

### Условные обозначения

- участок автодороги с повышенным риском возникновения ДТП, нарушением движения
- объездная дорога
- населенный пункт
- пожарно-спасательные формирования
- социально-значимый объект
- больница

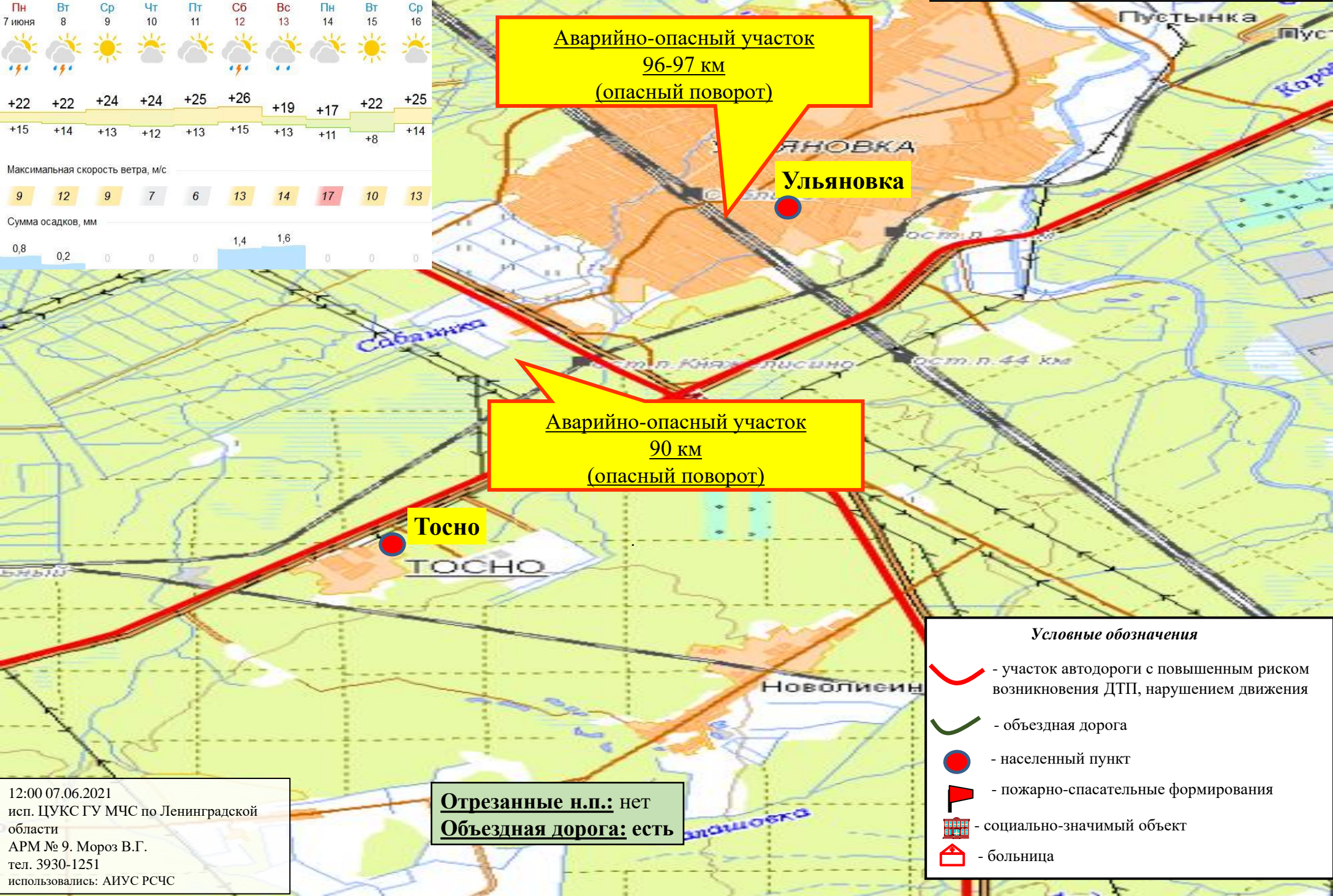
12:00 07.06.2021  
исп. ЦУКС ГУ МЧС по Ленинградской области  
АРМ № 9. Мороз В.Г.  
тел. 3930-1251  
использовались: АИУС РСЧС

# ИНФОРМАЦИОННЫЕ МАТЕРИАЛЫ ПО РИСКУ НАРУШЕНИЯ ТРАНСПОРТНОГО СООБЩЕНИЯ, СВЯЗАННЫХ С НЕБЛАГОПРИЯТНЫМИ МЕТЕОЯВЛЕНИЯМИ НА ТЕРРИТОРИИ ФЕДЕРАЛЬНОЙ АВТОДОРОГИ А-120 «САНКТ-ПЕТЕРБУРГСКОЕ ЮЖНОЕ ПОЛУКОЛЬЦО» ( НА 07.06.2021)

## Прогноз метеоявлений

Пн 7 июня	Вт 8	Ср 9	Чт 10	Пт 11	Сб 12	Вс 13	Пн 14	Вт 15	Ср 16
+22	+22	+24	+24	+25	+26	+19	+17	+22	+25
+15	+14	+13	+12	+13	+15	+13	+11	+8	+14
Максимальная скорость ветра, м/с									
9	12	9	7	6	13	14	17	10	13
Сумма осадков, мм									
0,8	0,2	0	0	0	1,4	1,6	0	0	0

## Трехмерная модель участка



**Аварийно-опасный участок  
96-97 км  
(опасный поворот)**

**Аварийно-опасный участок  
90 км  
(опасный поворот)**

**Тосно**

**Ульяновка**

**Отрезанные н.п.:** нет  
**Объездная дорога:** есть

### Условные обозначения

- участок автодороги с повышенным риском возникновения ДТП, нарушением движения
- объездная дорога
- населенный пункт
- пожарно-спасательные формирования
- социально-значимый объект
- больница

12:00 07.06.2021  
исп. ЦУКС ГУ МЧС по Ленинградской области  
АРМ № 9. Мороз В.Г.  
тел. 3930-1251  
использовались: АИУС РСЧС

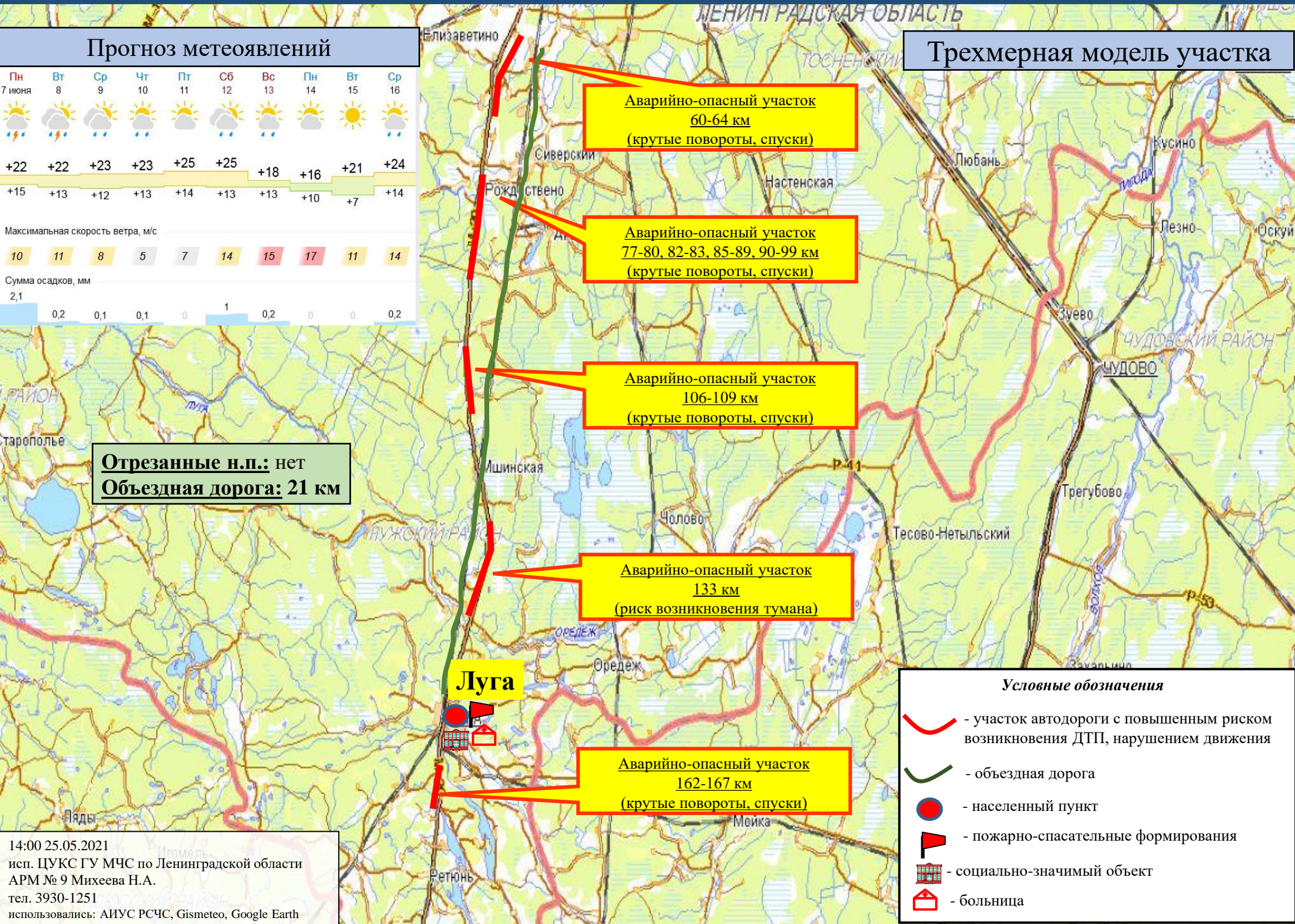


# ИНФОРМАЦИОННЫЕ МАТЕРИАЛЫ ПО РИСКУ НАРУШЕНИЯ ТРАНСПОРТНОГО СООБЩЕНИЯ, СВЯЗАННЫХ С НЕБЛАГОПРИЯТНЫМИ МЕТЕОЯВЛЕНИЯМИ НА ТЕРРИТОРИИ ФЕДЕРАЛЬНОЙ ТРАССЫ Р-23 «СПБ-ПСКОВ» (НА 07.06.2021)

## Прогноз метеоявлений

Пн	Вт	Ср	Чт	Пт	Сб	Вс	Пн	Вт	Ср
7 июня	8	9	10	11	12	13	14	15	16
+22	+22	+23	+23	+25	+25	+18	+16	+21	+24
+15	+13	+12	+13	+14	+13	+13	+10	+7	+14
Максимальная скорость ветра, м/с									
10	11	8	5	7	14	15	17	11	14
Сумма осадков, мм									
2,1	0,2	0,1	0,1	0	1	0,2	0	0	0,2

## Трехмерная модель участка



**Аварийно-опасный участок 60-64 км**  
(крутые повороты, спуски)

**Аварийно-опасный участок 77-80, 82-83, 85-89, 90-99 км**  
(крутые повороты, спуски)

**Аварийно-опасный участок 106-109 км**  
(крутые повороты, спуски)

**Аварийно-опасный участок 133 км**  
(риск возникновения тумана)

**Аварийно-опасный участок 162-167 км**  
(крутые повороты, спуски)

**Отрезанные н.п.: нет**  
**Объездная дорога: 21 км**

- Условные обозначения**
- участок автодороги с повышенным риском возникновения ДТП, нарушением движения
  - объездная дорога
  - населенный пункт
  - пожарно-спасательные формирования
  - социально-значимый объект
  - больница

14:00 25.05.2021  
исп. ЦУКС ГУ МЧС по Ленинградской области  
АРМ № 9 Михеева Н.А.  
тел. 3930-1251  
использовались: АИУС РСЧС, Gismeteo, Google Earth  
масштаб 1:72 000

# ИНФОРМАЦИОННЫЕ МАТЕРИАЛЫ ПО РИСКУ НАРУШЕНИЯ ТРАНСПОРТНОГО СООБЩЕНИЯ, СВЯЗАННЫХ С НЕБЛАГОПРИЯТНЫМИ МЕТЕОЯВЛЕНИЯМИ НА ТЕРРИТОРИИ ФЕДЕРАЛЬНОЙ ТРАССЫ А-120 «НАРВА» ( НА 07.06.2021 )

## Прогноз метеоявлений

Пн 7 июня	Вт 8	Ср 9	Чт 10	Пт 11	Сб 12	Вс 13	Пн 14	Вт 15	Ср 16
+22	+22	+24	+24	+25	+26	+19	+17	+22	+25
+15	+14	+13	+12	+13	+15	+13	+11	+8	+14
Максимальная скорость ветра, м/с									
9	12	9	7	6	13	14	17	10	13
Сумма осадков, мм									
0,8	0,2	0	0	0	1,4	1,6	0	0	0

## Трехмерная модель участка

**Аварийно-опасный участок**  
 32-35 км, 37-43 км, 45-47 км, 50-54 км, 59-60 км  
 (крутые повороты)

**Кипень**

**Объездная дорога: 30 км**

- Условные обозначения**
- участок автодороги с повышенным риском возникновения ДТП, нарушением движения
  - объездная дорога
  - населенный пункт
  - пожарно-спасательные формирования
  - социально-значимый объект
  - больница

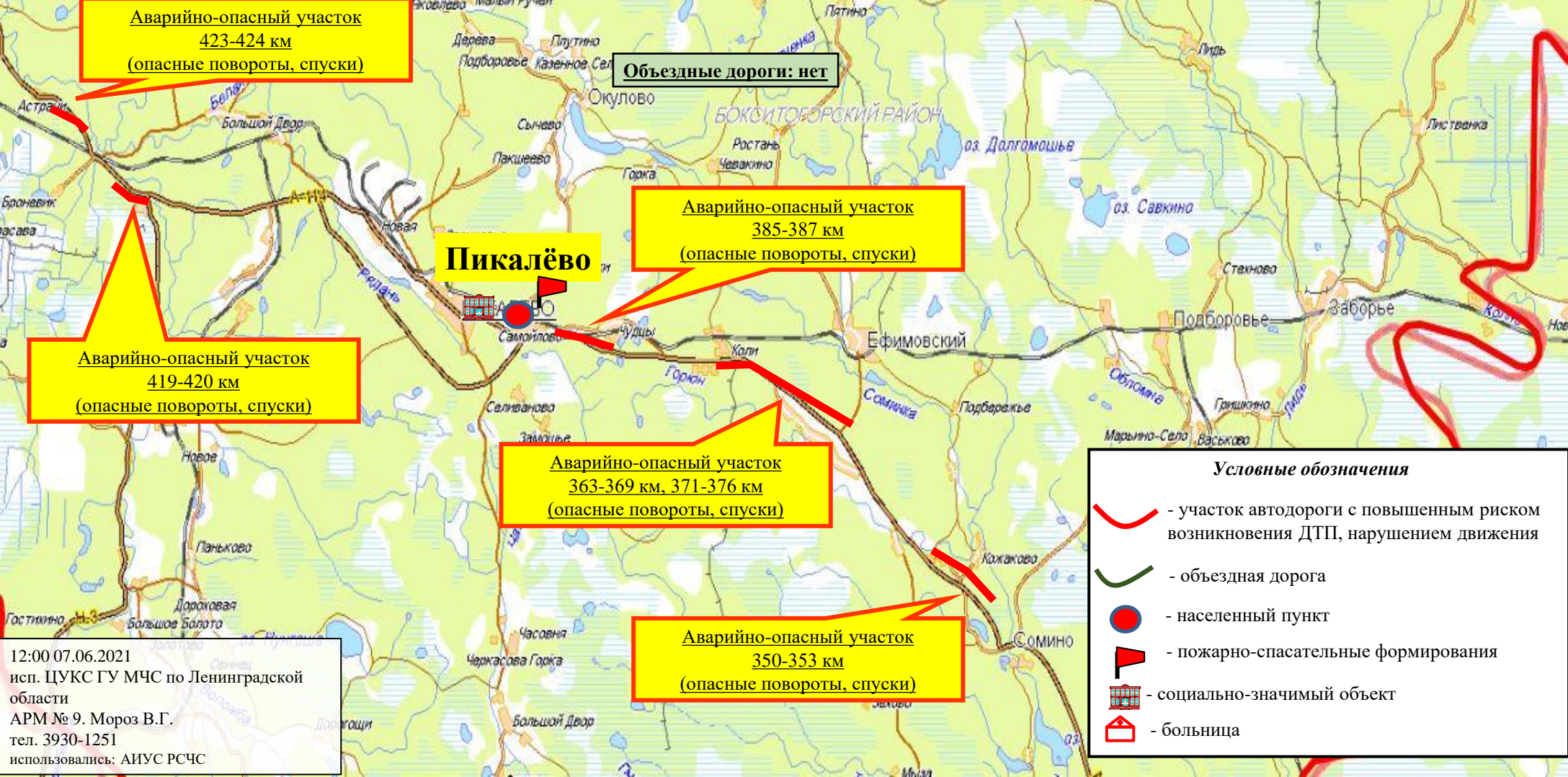
14:00 25.05.2021  
 исп. ЦУКС ГУ МЧС по Ленинградской области  
 АРМ № 9 Михеева Н.А.  
 тел. 3930-1251  
 использовались: АИУС РСЧС, Gismeteo, Google Earth  
 масштаб 1:72 000

ИНФОРМАЦИОННЫЕ МАТЕРИАЛЫ ПО РИСКУ НАРУШЕНИЯ ТРАНСПОРТНОГО СООБЩЕНИЯ, СВЯЗАННЫХ С НЕБЛАГОПРИЯТНЫМИ МЕТЕОЯВЛЕНИЯМИ НА ТЕРРИТОРИИ ФЕДЕРАЛЬНОЙ ТРАССЫ А-114 «ВОЛОГДА-НОВАЯ ЛАДОГА»  
(НА 07.06.2021)

Трехмерная модель участка

Прогноз метеоявлений

Пн 7 июня	Вт 8	Ср 9	Чт 10	Пт 11	Сб 12	Вс 13	Пн 14	Вт 15	Ср 16
+22	+22	+23	+23	+25	+25	+18	+16	+21	+24
+15	+13	+12	+13	+14	+13	+13	+10	+7	+14
Максимальная скорость ветра, м/с									
10	11	8	5	7	14	15	17	11	14
Сумма осадков, мм									
2,1	0,2	0,1	0,1	0	1	0,2	0	0	0,2



Объездные дороги: нет

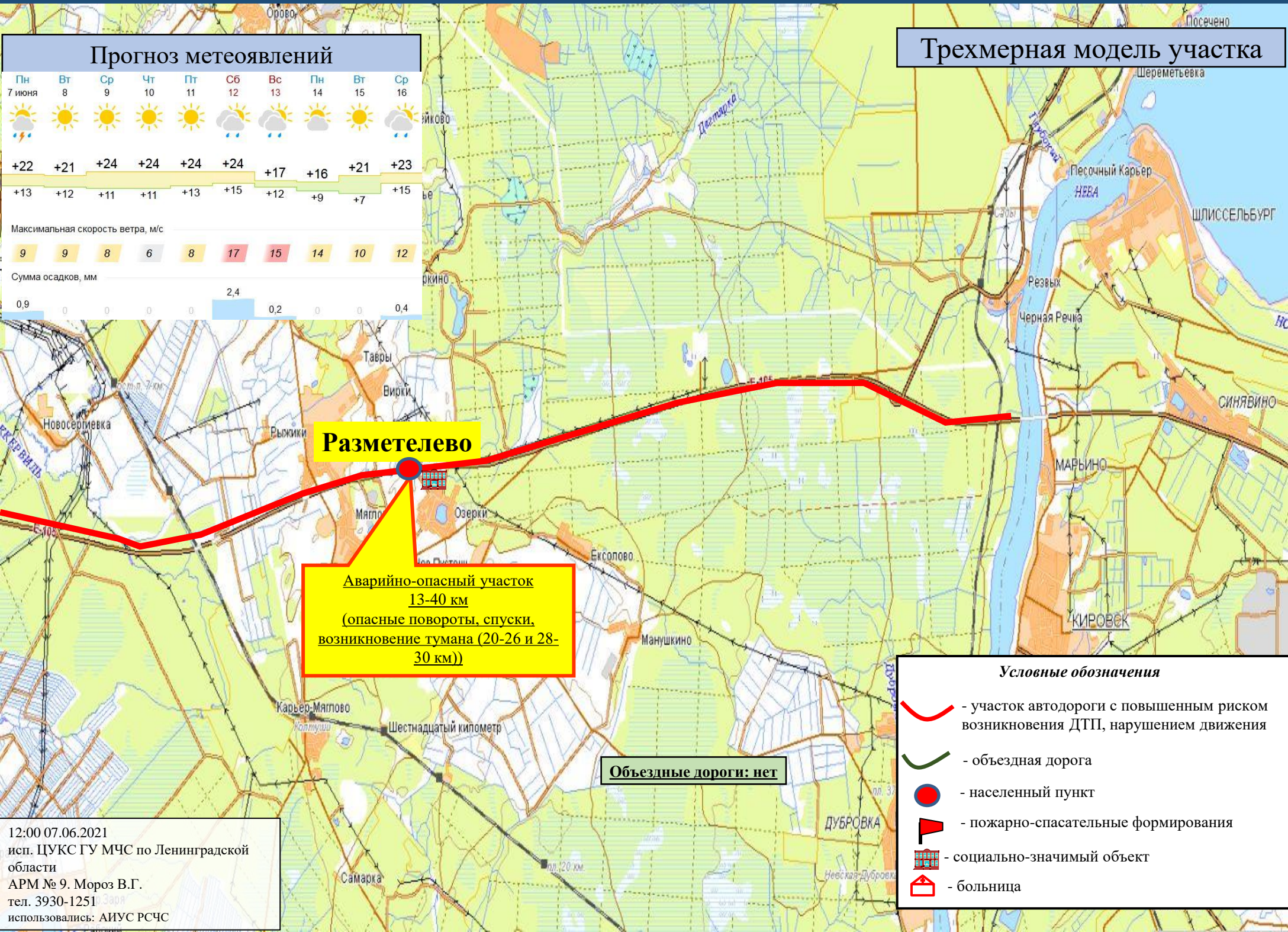
Пикалёво

**Условные обозначения**

- участок автодороги с повышенным риском возникновения ДТП, нарушением движения
- объездная дорога
- населенный пункт
- пожарно-спасательные формирования
- социально-значимый объект
- больница

12:00 07.06.2021  
исп. ЦУКС ГУ МЧС по Ленинградской области  
АРМ № 9. Мороз В.Г.  
тел. 3930-1251  
использовались: АИУС РСЧС

# ИНФОРМАЦИОННЫЕ МАТЕРИАЛЫ ПО РИСКУ НАРУШЕНИЯ ТРАНСПОРТНОГО СООБЩЕНИЯ, СВЯЗАННЫХ С НЕБЛАГОПРИЯТНЫМИ МЕТЕОЯВЛЕНИЯМИ НА ТЕРРИТОРИИ ФЕДЕРАЛЬНОЙ ТРАССЫ Р-21 «КОЛА» (НА 07.06.2021)



**Трехмерная модель участка**

**Прогноз метеоявлений**

Пн 7 июня	Вт 8	Ср 9	Чт 10	Пт 11	Сб 12	Вс 13	Пн 14	Вт 15	Ср 16
+22	+21	+24	+24	+24	+24	+17	+16	+21	+23
+13	+12	+11	+11	+13	+15	+12	+9	+7	+15
Максимальная скорость ветра, м/с									
9	9	8	6	8	17	15	14	10	12
Сумма осадков, мм									
0,9	0	0	0	0	2,4	0,2	0	0	0,4

**Разметелево**

**Аварийно-опасный участок  
13-40 км  
(опасные повороты, спуски,  
возникновение тумана (20-26 и 28-  
30 км))**

**Объездные дороги: нет**

- Условные обозначения**
- участок автодороги с повышенным риском возникновения ДТП, нарушением движения
  - объездная дорога
  - населенный пункт
  - пожарно-спасательные формирования
  - социально-значимый объект
  - больница

12:00 07.06.2021  
 исп. ЦУКС ГУ МЧС по Ленинградской области  
 АРМ № 9. Мороз В.Г.  
 тел. 3930-1251  
 использовались: АИУС РСЧС