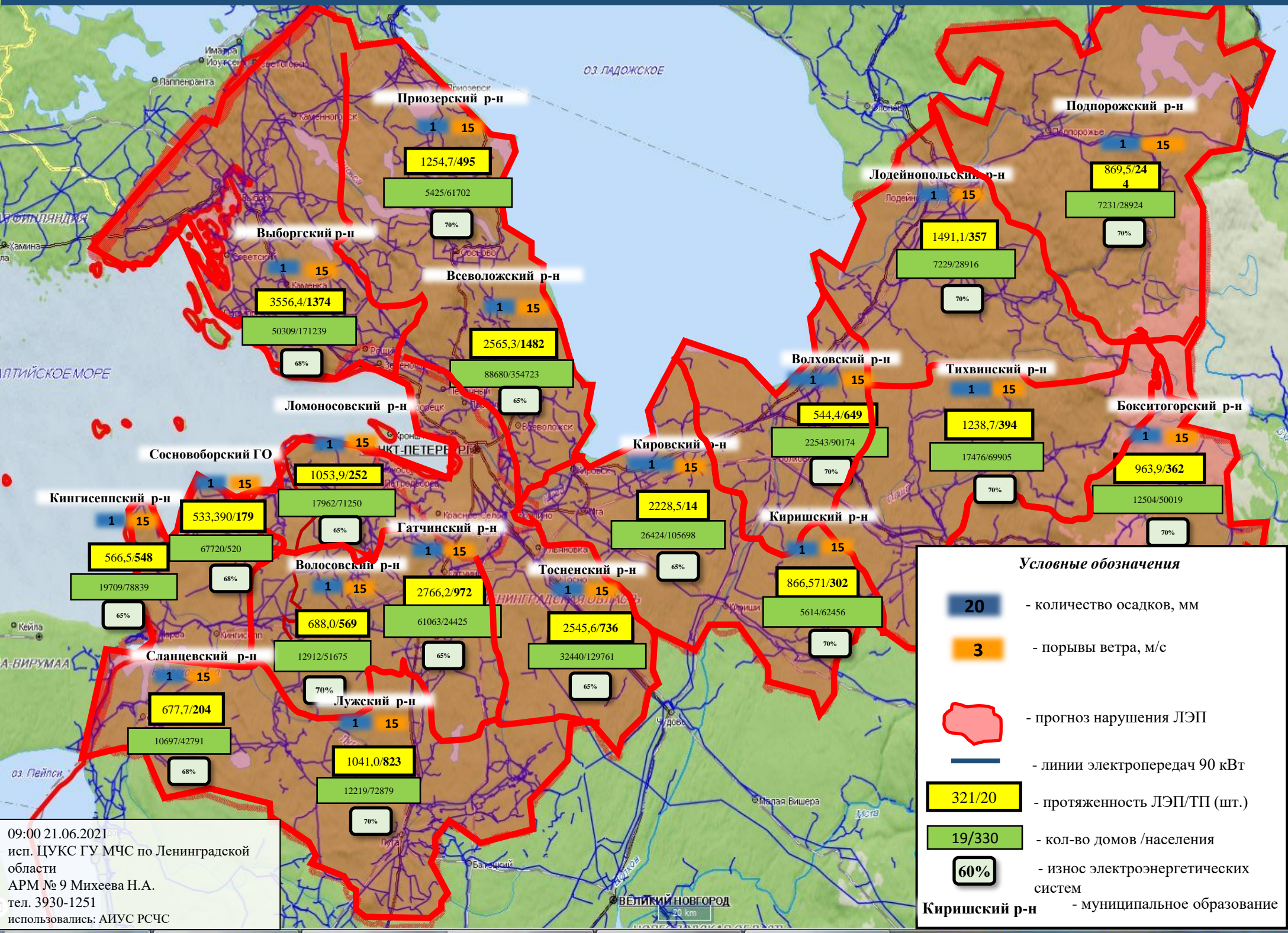


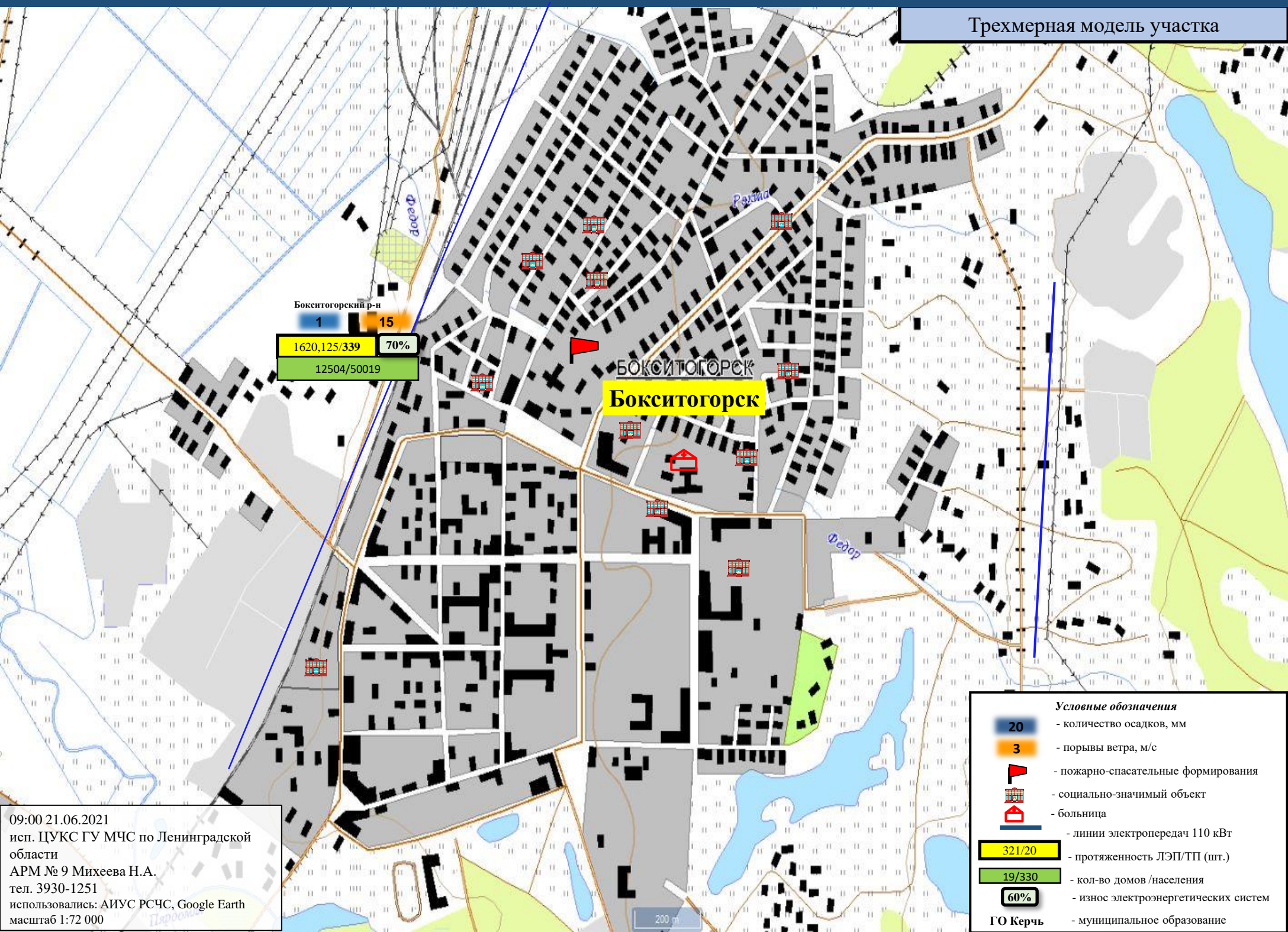
ИНФОРМАЦИОННЫЕ МАТЕРИАЛЫ ПО ОСАДКАМ И ПОРЫВАМ ВЕТРА НА ТЕРРИТОРИИ ЛЕНИНГРАДСКОЙ ОБЛАСТИ (РИСК НАРУШЕНИЯ ЭЛЕКТРОСНАБЖЕНИЯ НА 21.06.2021)



09:00 21.06.2021
 исп. ЦУКС ГУ МЧС по Ленинградской области
 АРМ № 9 Михеева Н.А.
 тел. 3930-1251
 использовались: АИУС РСЧС

ИНФОРМАЦИОННЫЕ МАТЕРИАЛЫ ПО ОСАДКАМ И ПОРЫВАМ ВЕТРА НА ТЕРРИТОРИИ ЛЕНИНГРАДСКОЙ ОБЛАСТИ (РИСК НАРУШЕНИЯ ЭЛЕКТРОСНАБЖЕНИЯ НА 21.06.2021)

Трёхмерная модель участка



Бокситогорский р-н
 1 15
 1620,125/339 70%
 12504/50019

БОКСИТОГОРСК
Бокситогорск

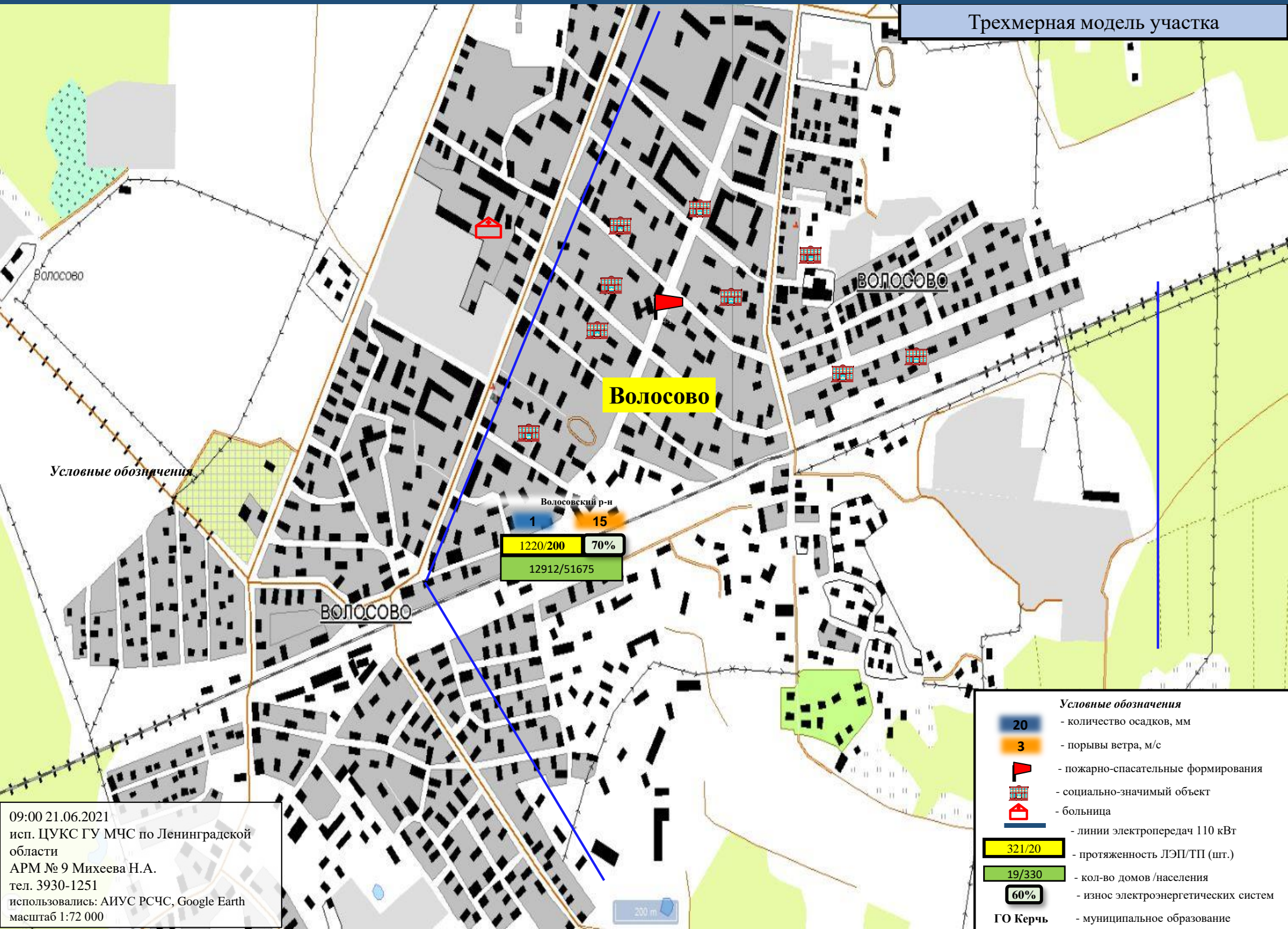
- Условные обозначения**
- 20 - количество осадков, мм
 - 3 - порывы ветра, м/с
 - пожарно-спасательные формирования
 - социально-значимый объект
 - больница
 - линии электропередач 110 кВТ
 - 321/20 - протяженность ЛЭП/ТП (шт.)
 - 19/330 - кол-во домов /населения
 - 60% - износ электроэнергетических систем
 - ГО Керчь - муниципальное образование

09:00 21.06.2021
 исп. ЦУКС ГУ МЧС по Ленинградской области
 АРМ № 9 Михеева Н.А.
 тел. 3930-1251
 использовались: АИУС РСЧС, Google Earth
 масштаб 1:72 000

200 м

ИНФОРМАЦИОННЫЕ МАТЕРИАЛЫ ПО ОСАДКАМ И ПОРЫВАМ ВЕТРА НА ТЕРРИТОРИИ ЛЕНИНГРАДСКОЙ ОБЛАСТИ (РИСК НАРУШЕНИЯ ЭЛЕКТРОСНАБЖЕНИЯ НА 21.06.2021)

Трехмерная модель участка



Условные обозначения

Волосово

Волосовский р-н

1 15
1220/200 70%
12912/51675

ВОЛОСОВО

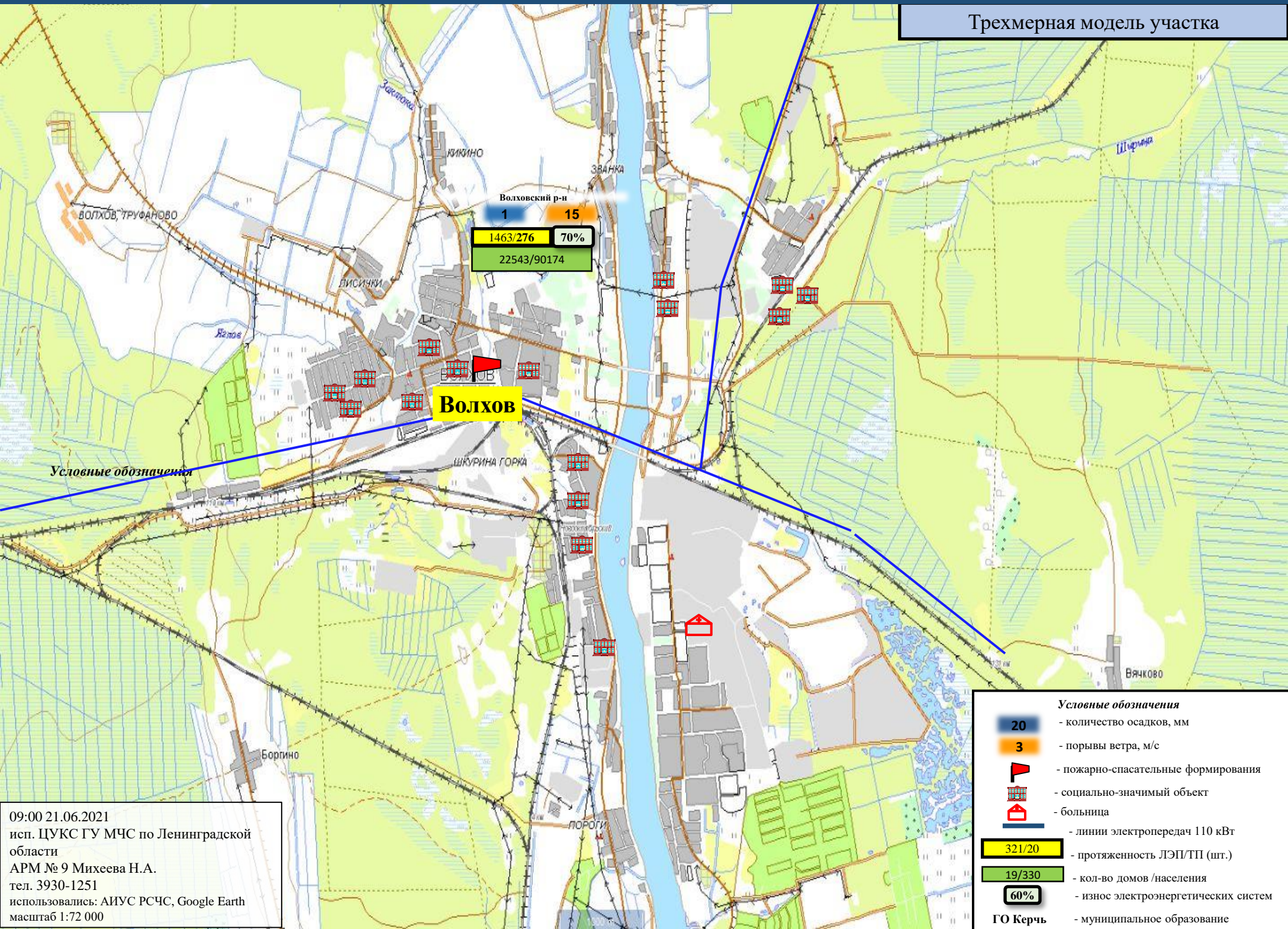
- Условные обозначения**
- 20 - количество осадков, мм
 - 3 - порывы ветра, м/с
 - 🚒 - пожарно-спасательные формирования
 - 🏠 - социально-значимый объект
 - 🏥 - больница
 - - линии электропередач 110 кВт
 - 321/20 - протяженность ЛЭП/ТП (шт.)
 - 19/330 - кол-во домов/населения
 - 60% - износ электроэнергетических систем
 - ГО Керчь - муниципальное образование

09:00 21.06.2021
исп. ЦУКС ГУ МЧС по Ленинградской области
АРМ № 9 Михеева Н.А.
тел. 3930-1251
использовались: АИУС РСЧС, Google Earth
масштаб 1:72 000

200 м

ИНФОРМАЦИОННЫЕ МАТЕРИАЛЫ ПО ОСАДКАМ И ПОРЫВАМ ВЕТРА НА ТЕРРИТОРИИ ЛЕНИНГРАДСКОЙ ОБЛАСТИ (РИСК НАРУШЕНИЯ ЭЛЕКТРОСНАБЖЕНИЯ НА 21.06.2021)

Трехмерная модель участка



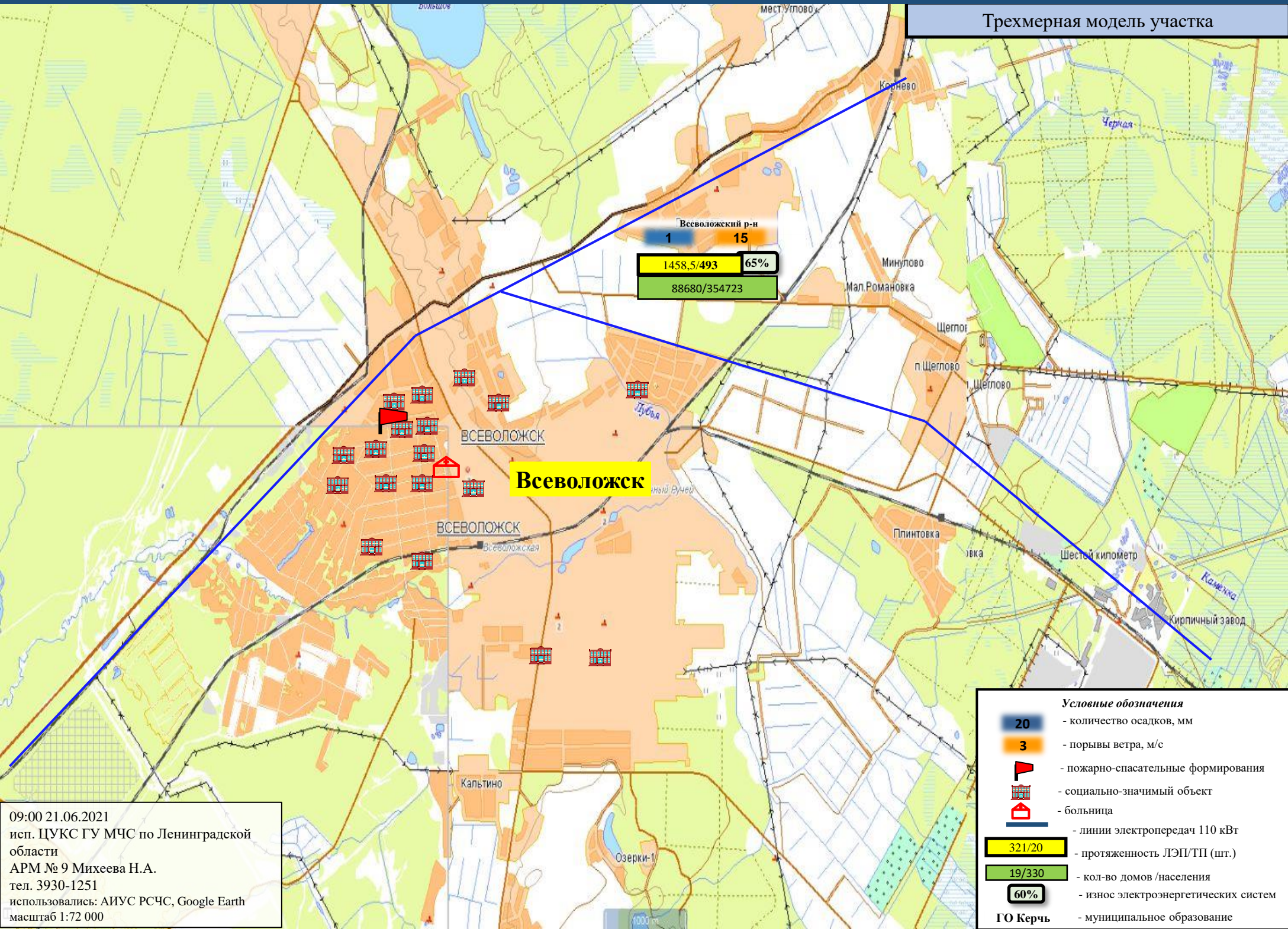
Условные обозначения

- Условные обозначения**
- 20 - количество осадков, мм
 - 3 - порывы ветра, м/с
 - 🚒 - пожарно-спасательные формирования
 - 🏠 - социально-значимый объект
 - 🏥 - больница
 - - линии электропередач 110 кВт
 - 321/20 - протяженность ЛЭП/ТП (шт.)
 - 19/330 - кол-во домов /населения
 - 60% - износ электроэнергетических систем
 - ГО Керчь - муниципальное образование

09:00 21.06.2021
 исп. ЦУКС ГУ МЧС по Ленинградской области
 АРМ № 9 Михеева Н.А.
 тел. 3930-1251
 использовались: АИУС РСЧС, Google Earth
 масштаб 1:72 000

ИНФОРМАЦИОННЫЕ МАТЕРИАЛЫ ПО ОСАДКАМ И ПОРЫВАМ ВЕТРА НА ТЕРРИТОРИИ ЛЕНИНГРАДСКОЙ ОБЛАСТИ (РИСК НАРУШЕНИЯ ЭЛЕКТРОСНАБЖЕНИЯ НА 21.06.2021)

Трехмерная модель участка



Всеволожский р-н
 1 15
 1458,5/493 65%
 88680/354723

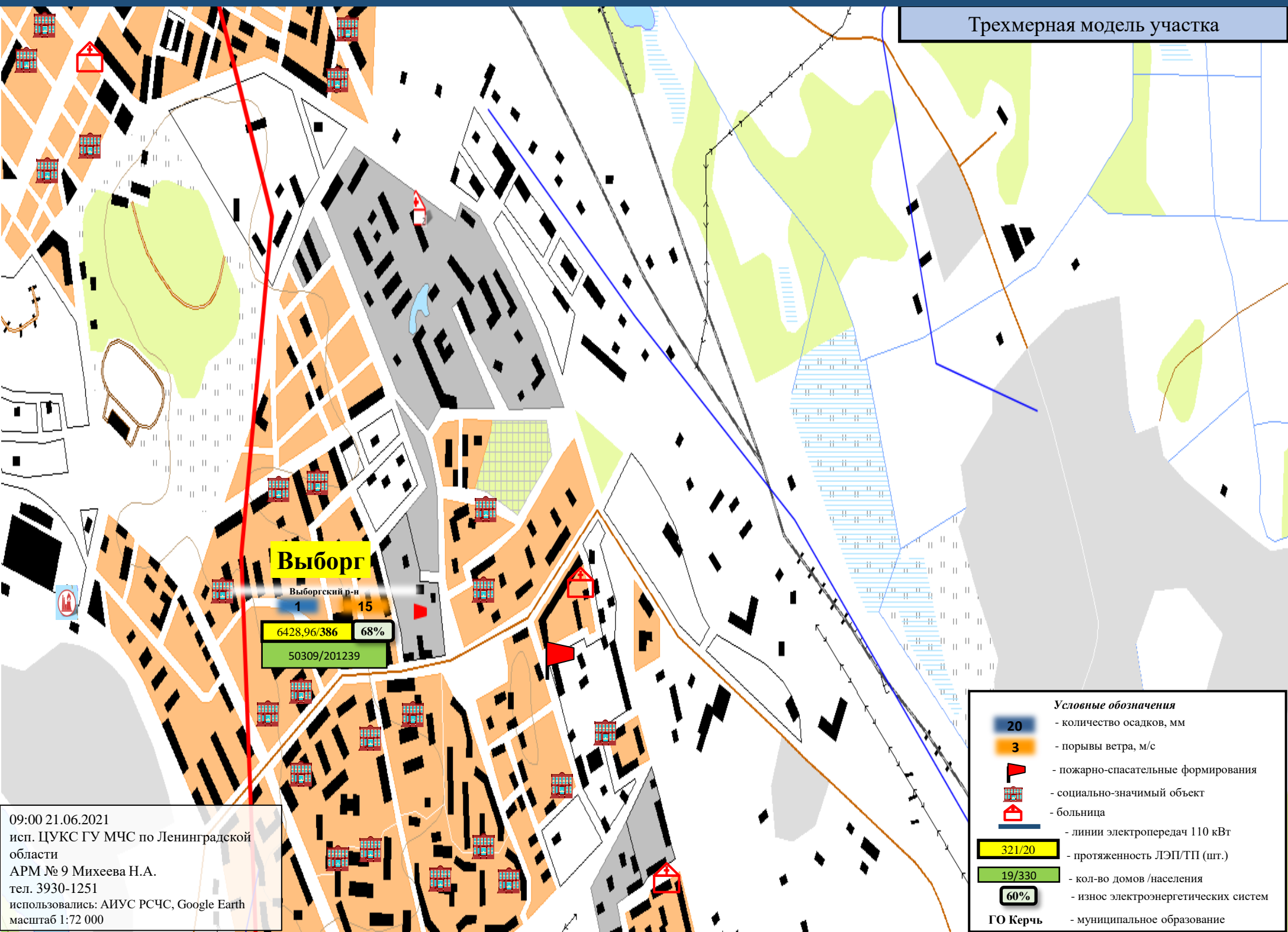
Всеволожск

- Условные обозначения**
- 20 - количество осадков, мм
 - 3 - порывы ветра, м/с
 - пожарно-спасательные формирования
 - социально-значимый объект
 - больница
 - линии электропередач 110 кВт
 - 321/20 - протяженность ЛЭП/ТП (шт.)
 - 19/330 - кол-во домов/населения
 - 60% - износ электроэнергетических систем
 - ГО Керчь - муниципальное образование

09:00 21.06.2021
 исп. ЦУКС ГУ МЧС по Ленинградской области
 АРМ № 9 Михеева Н.А.
 тел. 3930-1251
 использовались: АИУС РСЧС, Google Earth
 масштаб 1:72 000

ИНФОРМАЦИОННЫЕ МАТЕРИАЛЫ ПО ОСАДКАМ И ПОРЫВАМ ВЕТРА НА ТЕРРИТОРИИ ЛЕНИНГРАДСКОЙ ОБЛАСТИ (РИСК НАРУШЕНИЯ ЭЛЕКТРОСНАБЖЕНИЯ НА 21.06.2021)

Трехмерная модель участка



Выборг

Выборгский р-н
1 15

6428,96/386 68%

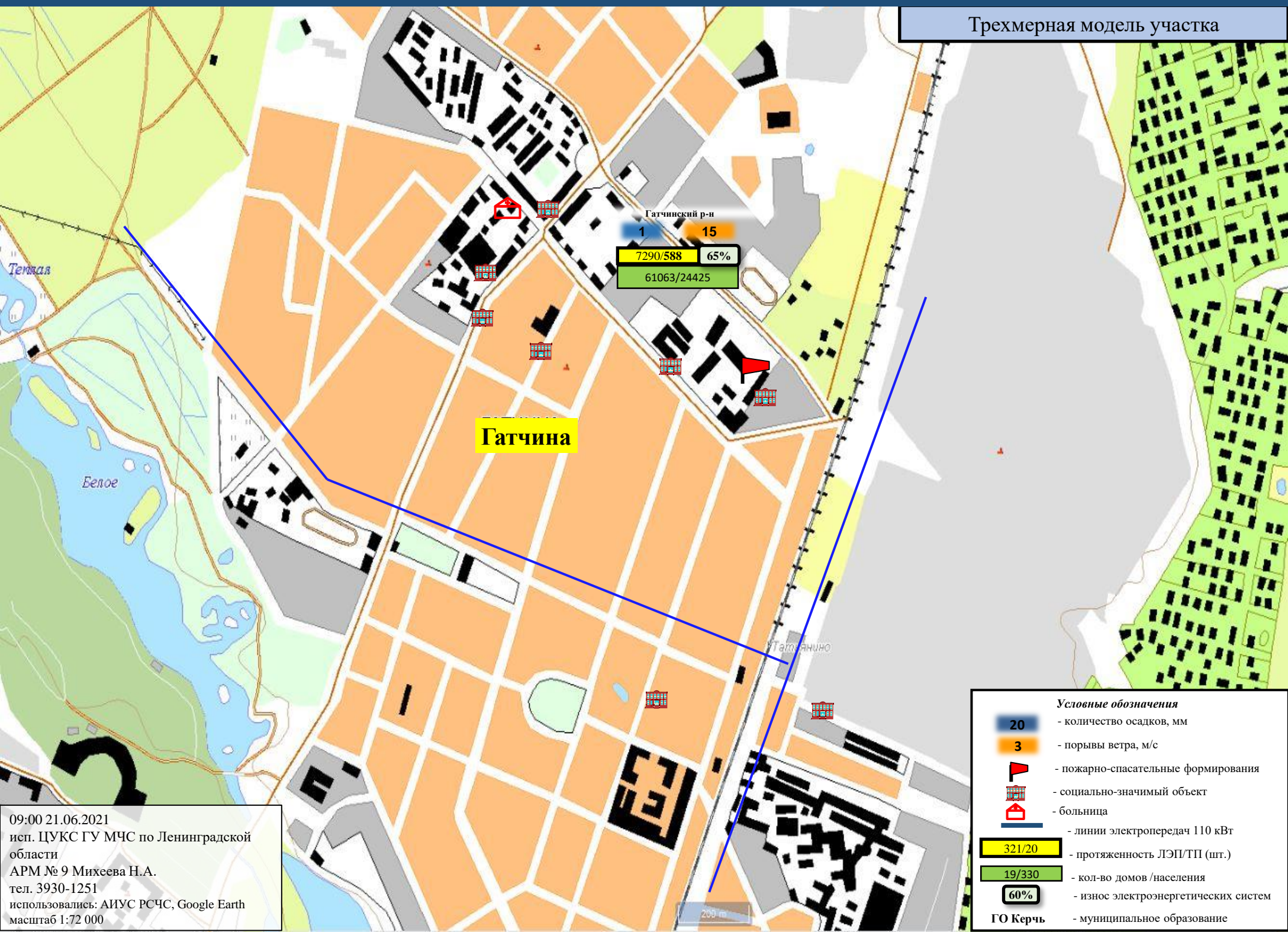
50309/201239

- Условные обозначения**
- 20 - количество осадков, мм
 - 3 - порывы ветра, м/с
 - пожарно-спасательные формирования
 - социально-значимый объект
 - больница
 - линии электропередач 110 кВТ
 - 321/20 - протяженность ЛЭП/ТП (шт.)
 - 19/330 - кол-во домов /населения
 - 60% - износ электроэнергетических систем
 - ГО Керчь - муниципальное образование

09:00 21.06.2021
 исп. ЦУКС ГУ МЧС по Ленинградской области
 АРМ № 9 Михеева Н.А.
 тел. 3930-1251
 использовались: АИУС РСЧС, Google Earth
 масштаб 1:72 000

ИНФОРМАЦИОННЫЕ МАТЕРИАЛЫ ПО ОСАДКАМ И ПОРЫВАМ ВЕТРА НА ТЕРРИТОРИИ ЛЕНИНГРАДСКОЙ ОБЛАСТИ (РИСК НАРУШЕНИЯ ЭЛЕКТРОСНАБЖЕНИЯ НА 21.06.2021)

Трехмерная модель участка



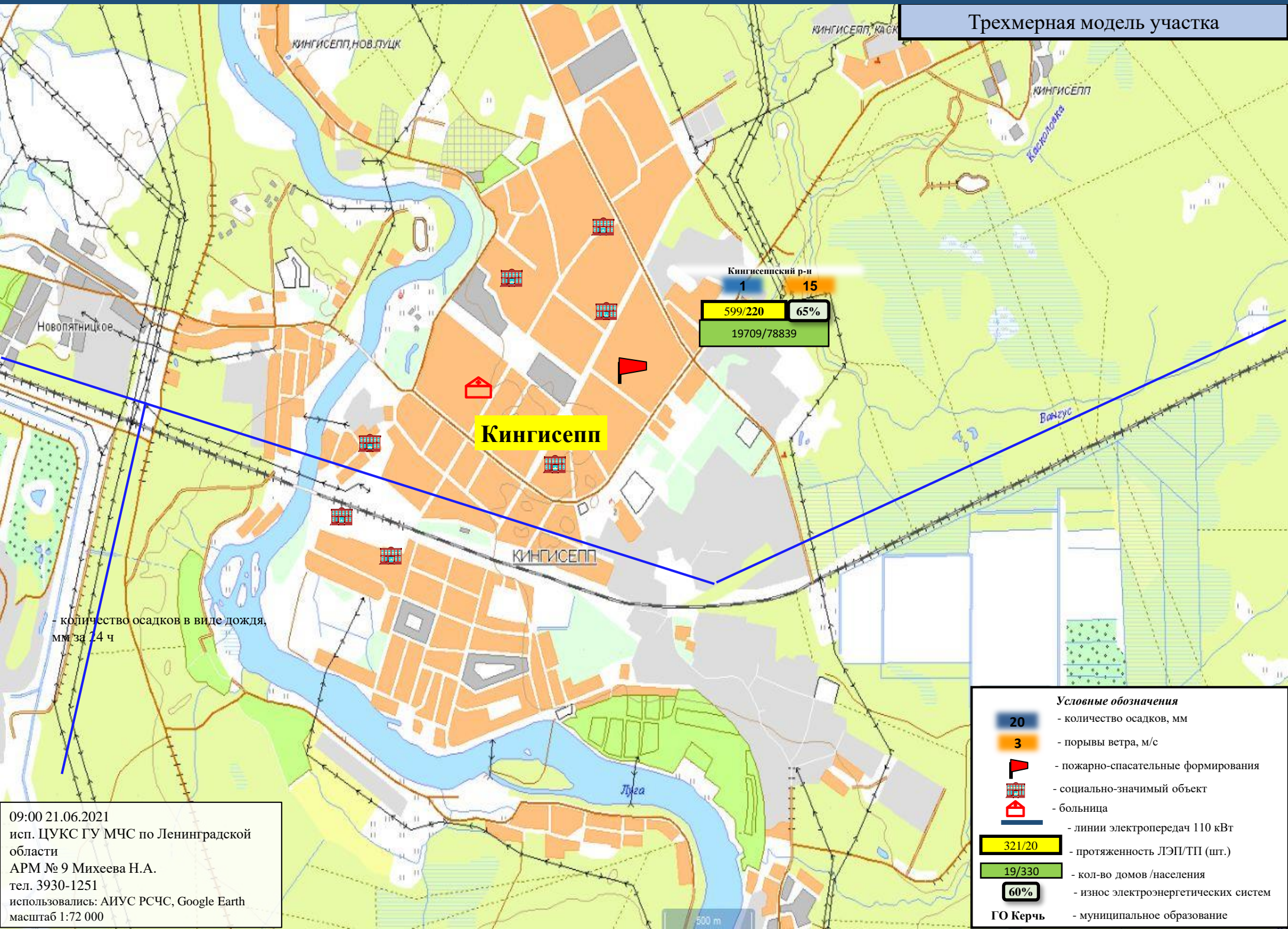
09:00 21.06.2021
 исп. ЦУКС ГУ МЧС по Ленинградской области
 АРМ № 9 Михеева Н.А.
 тел. 3930-1251
 использовали: АИУС РСЧС, Google Earth
 масштаб 1:72 000

Условные обозначения

- 20 - количество осадков, мм
- 3 - порывы ветра, м/с
- 🚒 - пожарно-спасательные формирования
- 🏠 - социально-значимый объект
- 🏥 - больница
- - линии электропередач 110 кВт
- 321/20 - протяженность ЛЭП/ТП (шт.)
- 19/330 - кол-во домов /населения
- 60% - износ электроэнергетических систем
- ГО Керчь - муниципальное образование

ИНФОРМАЦИОННЫЕ МАТЕРИАЛЫ ПО ОСАДКАМ И ПОРЫВАМ ВЕТРА НА ТЕРРИТОРИИ ЛЕНИНГРАДСКОЙ ОБЛАСТИ (РИСК НАРУШЕНИЯ ЭЛЕКТРОСНАБЖЕНИЯ НА 21.06.2021)

Трёхмерная модель участка



- количество осадков в виде дождя, мм за 24 ч

Кингисеппский р-н

1 15

599/220 65%

19709/78839

Кингисепп

Условные обозначения

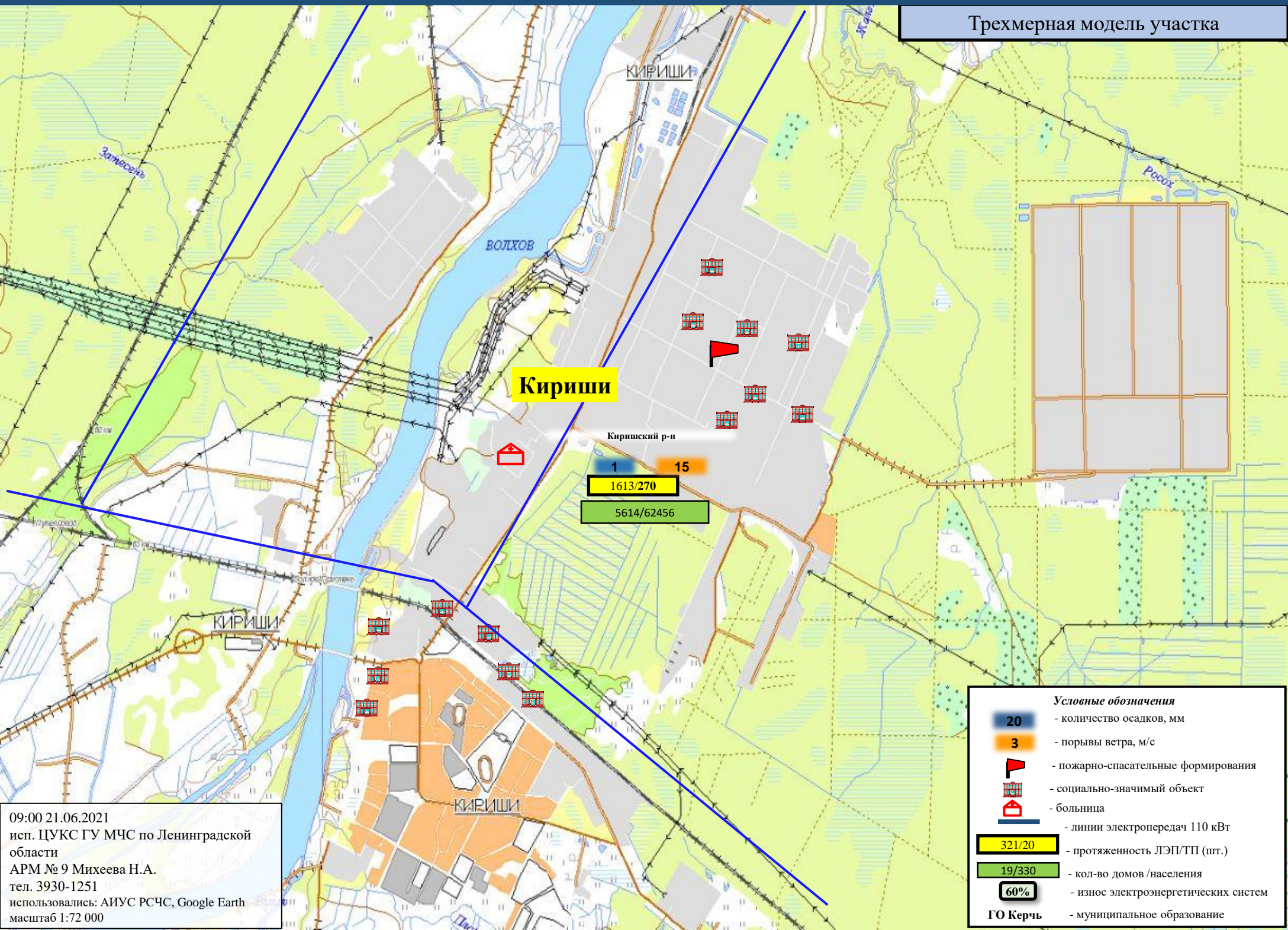
- 20 - количество осадков, мм
- 3 - порывы ветра, м/с
- 🚒 - пожарно-спасательные формирования
- 🏠 - социально-значимый объект
- 🏥 - больница
- ⚡ - линии электропередач 110 кВт
- 321/20 - протяженность ЛЭП/ТП (шт.)
- 19/330 - кол-во домов /населения
- 60% - износ электроэнергетических систем
- ГО Керчь - муниципальное образование

09:00 21.06.2021
 исп. ЦУКС ГУ МЧС по Ленинградской области
 АРМ № 9 Михеева Н.А.
 тел. 3930-1251
 использовались: АИУС РСЧС, Google Earth
 масштаб 1:72 000

500 м

ИНФОРМАЦИОННЫЕ МАТЕРИАЛЫ ПО ОСАДКАМ И ПОРЫВАМ ВЕТРА НА ТЕРРИТОРИИ ЛЕНИНГРАДСКОЙ ОБЛАСТИ (РИСК НАРУШЕНИЯ ЭЛЕКТРОСНАБЖЕНИЯ НА 21.06.2021)

Трехмерная модель участка

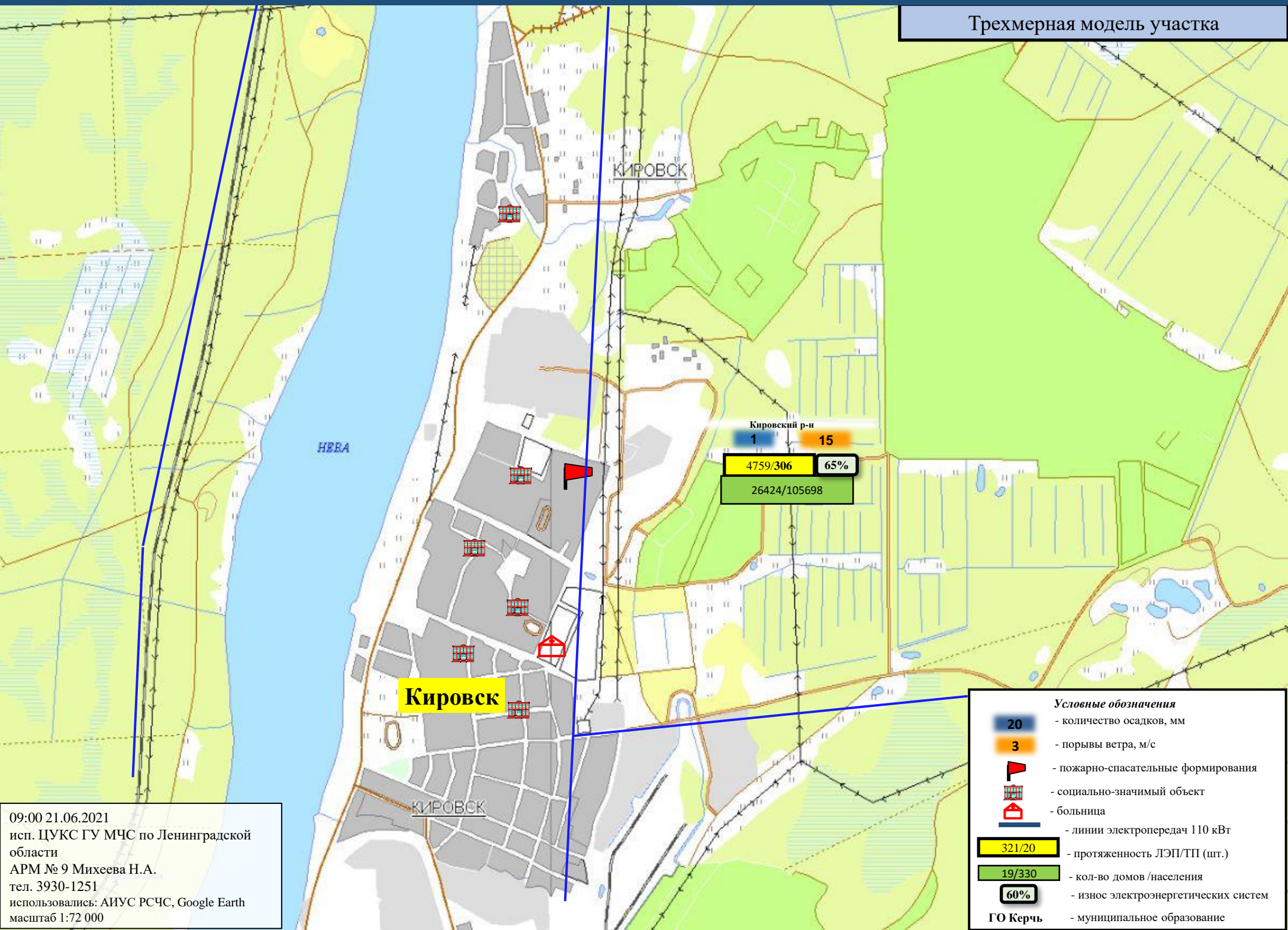


09:00 21.06.2021
 исп. ЦУКС ГУ МЧС по Ленинградской области
 АРМ № 9 Михеева Н.А.
 тел. 3930-1251
 использовались: АИУС РСЧС, Google Earth
 масштаб 1:72 000

- Условные обозначения**
- 20 - количество осадков, мм
 - 3 - порывы ветра, м/с
 - пожарно-спасательные формирования
 - социально-значимый объект
 - больница
 - линии электропередач 110 кВт
 - 321/20 - протяженность ЛЭП/ТП (шт.)
 - 19/330 - кол-во домов /населения
 - 60% - износ электроэнергетических систем
 - ГО Керчь - муниципальное образование

ИНФОРМАЦИОННЫЕ МАТЕРИАЛЫ ПО ОСАДКАМ И ПОРЫВАМ ВЕТРА НА ТЕРРИТОРИИ ЛЕНИНГРАДСКОЙ ОБЛАСТИ (РИСК НАРУШЕНИЯ ЭЛЕКТРОСНАБЖЕНИЯ НА 21.06.2021)

Трёхмерная модель участка



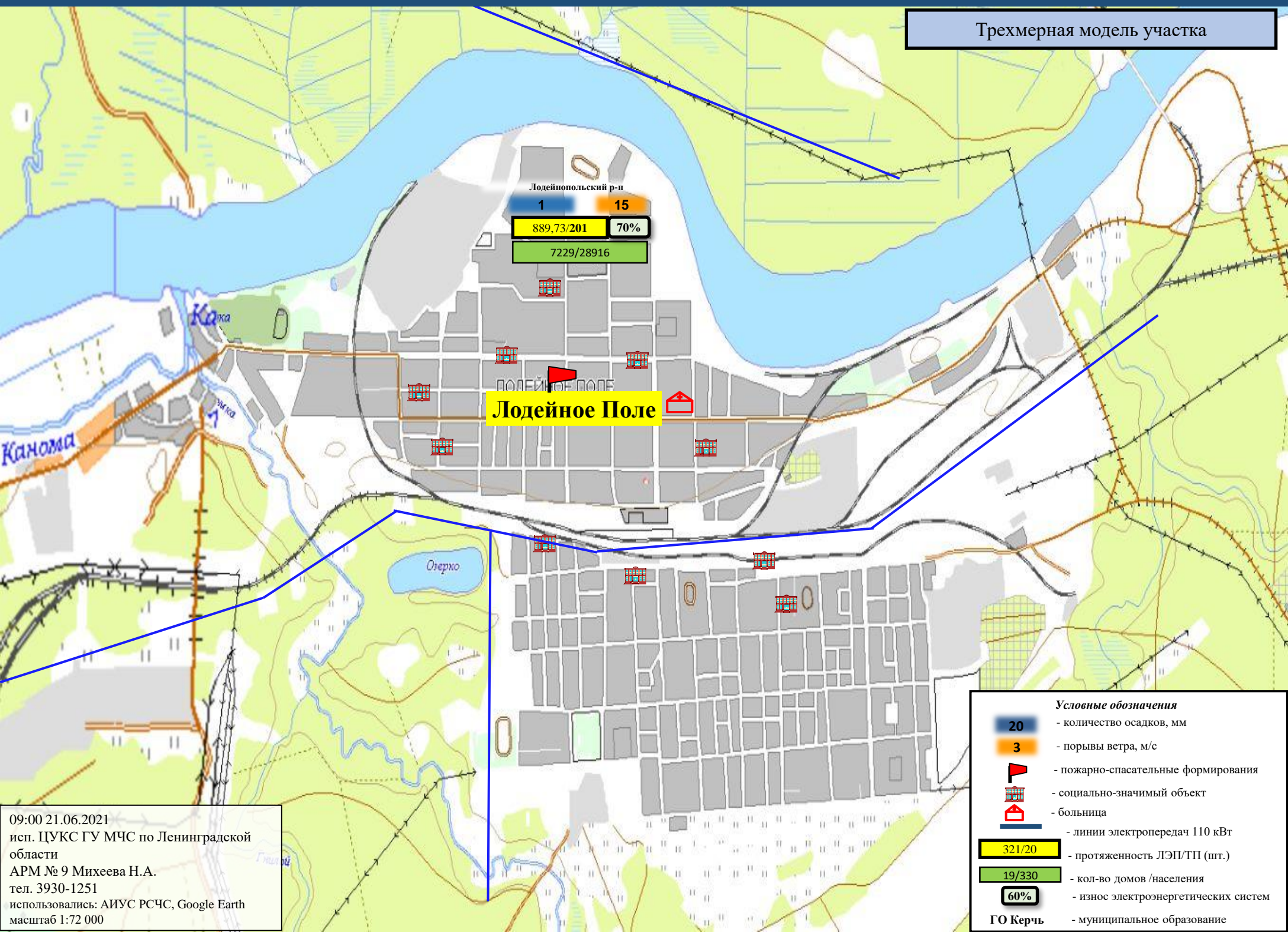
09:00 21.06.2021
 исп. ЦУКС ГУ МЧС по Ленинградской области
 АРМ № 9 Михеева Н.А.
 тел. 3930-1251
 использовались: АИУС РСЧС, Google Earth
 масштаб 1:72 000

Условные обозначения

- 20 - количество осадков, мм
- 3 - порывы ветра, м/с
- пожарно-спасательные формирования
- социально-значимый объект
- больница
- линии электропередач 110 кВТ
- 321/20 - протяженность ЛЭП/ТП (шт.)
- 19/330 - кол-во домов /населения
- 60% - износ электроэнергетических систем
- ГО Керчь - муниципальное образование

ИНФОРМАЦИОННЫЕ МАТЕРИАЛЫ ПО ОСАДКАМ И ПОРЫВАМ ВЕТРА НА ТЕРРИТОРИИ ЛЕНИНГРАДСКОЙ ОБЛАСТИ (РИСК НАРУШЕНИЯ ЭЛЕКТРОСНАБЖЕНИЯ НА 21.06.2021)

Трехмерная модель участка



Лодейное Поле

Лодейнопольский р-н
 1 15
 889,73/201 70%
 7229/28916

- Условные обозначения**
- 20 - количество осадков, мм
 - 3 - порывы ветра, м/с
 - пожарно-спасательные формирования
 - социально-значимый объект
 - больница
 - линии электропередач 110 кВт
 - 321/20 - протяженность ЛЭП/ТП (шт.)
 - 19/330 - кол-во домов /населения
 - 60% - износ электроэнергетических систем
 - ГО Керчь - муниципальное образование

09:00 21.06.2021
 исп. ЦУКС ГУ МЧС по Ленинградской области
 АРМ № 9 Михеева Н.А.
 тел. 3930-1251
 использовались: АИУС РСЧС, Google Earth
 масштаб 1:72 000

ИНФОРМАЦИОННЫЕ МАТЕРИАЛЫ ПО ОСАДКАМ И ПОРЫВАМ ВЕТРА НА ТЕРРИТОРИИ ЛЕНИНГРАДСКОЙ ОБЛАСТИ (РИСК НАРУШЕНИЯ ЭЛЕКТРОСНАБЖЕНИЯ НА 21.06.2021)

Трехмерная модель участка

*Примечание:
Административный центр Ломоносовского района находится на территории Петродворцового района г. Санкт-Петербурга

Ломоносовский р-н

1

15

1053,9/252 65%

17962/71250

Гостилицы

Гостилицы

Гостилицы

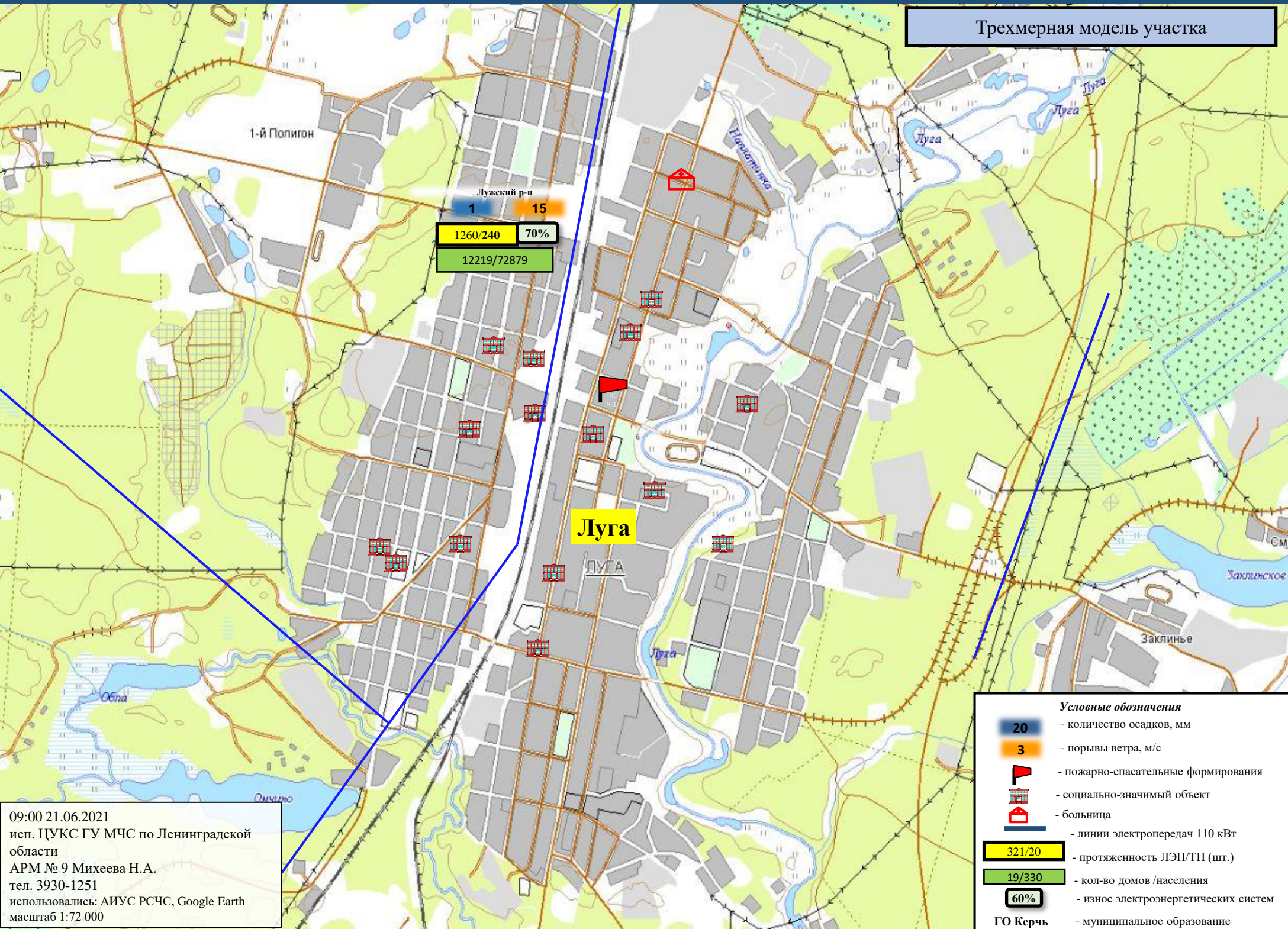
09:00 21.06.2021
исп. ЦУКС ГУ МЧС по Ленинградской области
АРМ № 9 Михеева Н.А.
тел. 3930-1251
использовались: АИУС РСЧС, Google Earth
масштаб 1:72 000

Условные обозначения	
20	- количество осадков, мм
3	- порывы ветра, м/с
	- пожарно-спасательные формирования
	- социально-значимый объект
	- больница
	- линии электропередач 110 кВт
321/20	- протяженность ЛЭП/ТП (шт.)
19/330	- кол-во домов /населения
60%	- износ электроэнергетических систем
ГО Керчь	- муниципальное образование

200 м

ИНФОРМАЦИОННЫЕ МАТЕРИАЛЫ ПО ОСАДКАМ И ПОРЫВАМ ВЕТРА НА ТЕРРИТОРИИ ЛЕНИНГРАДСКОЙ ОБЛАСТИ (РИСК НАРУШЕНИЯ ЭЛЕКТРОСНАБЖЕНИЯ НА 21.06.2021)

Трехмерная модель участка



Лужский р-н
1 15
1260/240 70%
12219/72879

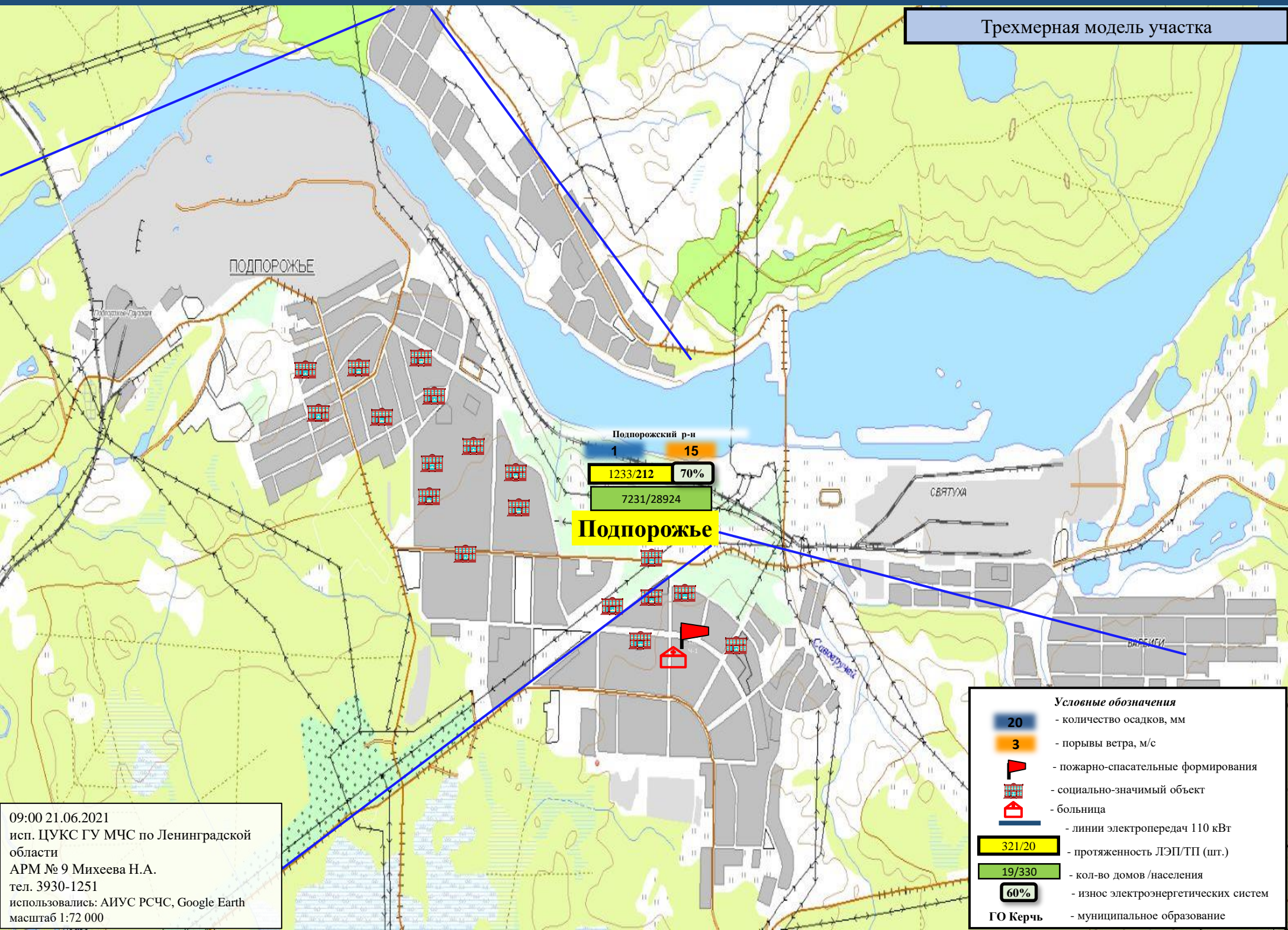
Луга

- Условные обозначения**
- 20 - количество осадков, мм
 - 3 - порывы ветра, м/с
 - 🚒 - пожарно-спасательные формирования
 - 🏠 - социально-значимый объект
 - 🏠 - больница
 - линии электропередач 110 кВт
 - 321/20 - протяженность ЛЭП/ТП (шт.)
 - 19/330 - кол-во домов /населения
 - 60% - износ электроэнергетических систем
 - ГО Керчь - муниципальное образование

09:00 21.06.2021
исп. ЦУКС ГУ МЧС по Ленинградской области
АРМ № 9 Михеева Н.А.
тел. 3930-1251
использовались: АИУС РСЧС, Google Earth
масштаб 1:72 000

ИНФОРМАЦИОННЫЕ МАТЕРИАЛЫ ПО ОСАДКАМ И ПОРЫВАМ ВЕТРА НА ТЕРРИТОРИИ ЛЕНИНГРАДСКОЙ ОБЛАСТИ (РИСК НАРУШЕНИЯ ЭЛЕКТРОСНАБЖЕНИЯ НА 21.06.2021)

Трехмерная модель участка

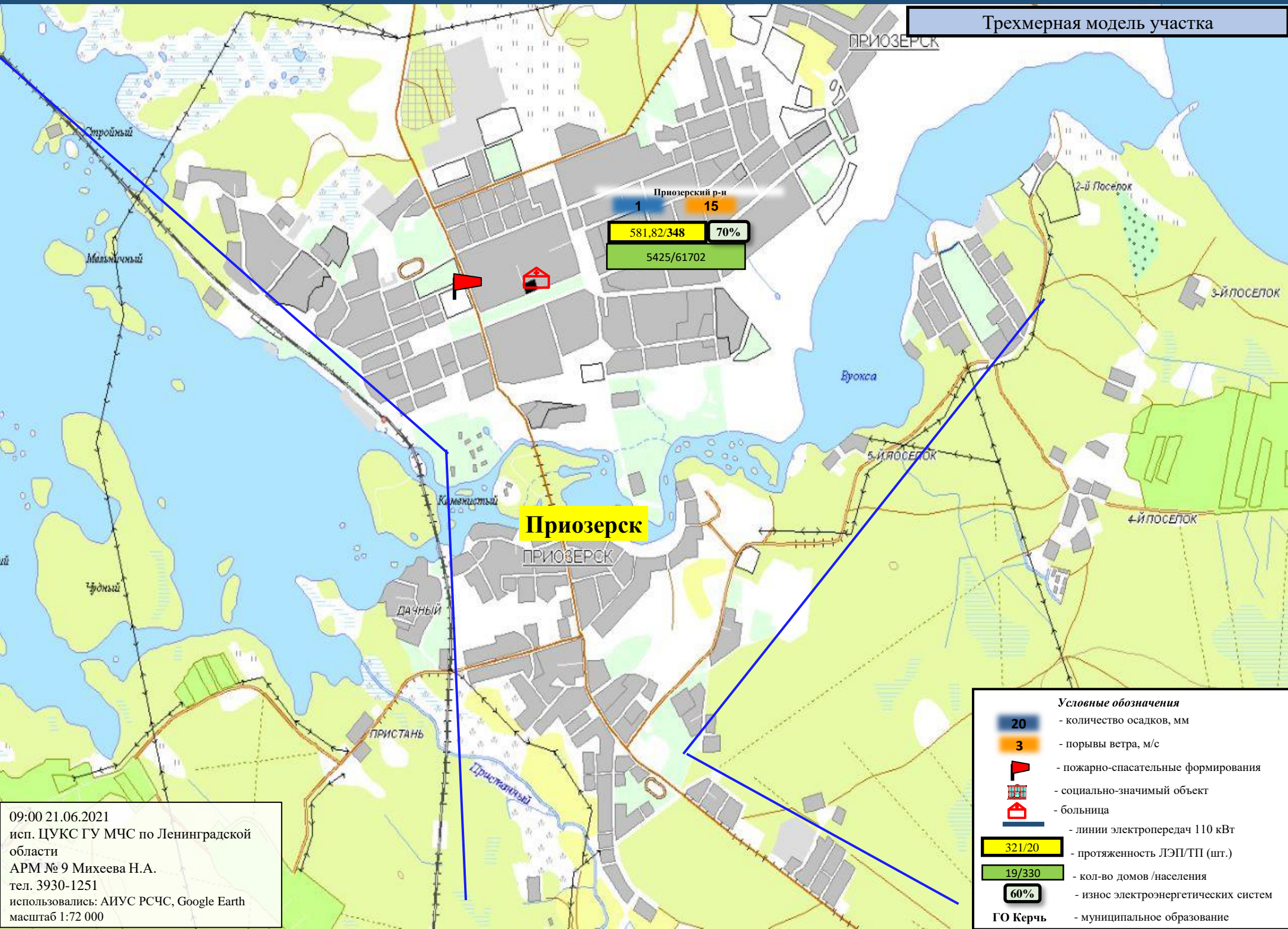


Условные обозначения	
	- количество осадков, мм
	- порывы ветра, м/с
	- пожарно-спасательные формирования
	- социально-значимый объект
	- больница
	- линии электропередач 110 кВТ
	- протяженность ЛЭП/ТП (шт.)
	- кол-во домов /населения
	- износ электроэнергетических систем
	- муниципальное образование

09:00 21.06.2021
 исп. ЦУКС ГУ МЧС по Ленинградской области
 АРМ № 9 Михеева Н.А.
 тел. 3930-1251
 использовались: АИУС РСЧС, Google Earth
 масштаб 1:72 000

ИНФОРМАЦИОННЫЕ МАТЕРИАЛЫ ПО ОСАДКАМ И ПОРЫВАМ ВЕТРА НА ТЕРРИТОРИИ ЛЕНИНГРАДСКОЙ ОБЛАСТИ (РИСК НАРУШЕНИЯ ЭЛЕКТРОСНАБЖЕНИЯ НА 21.06.2021)

Трехмерная модель участка



Приозерск

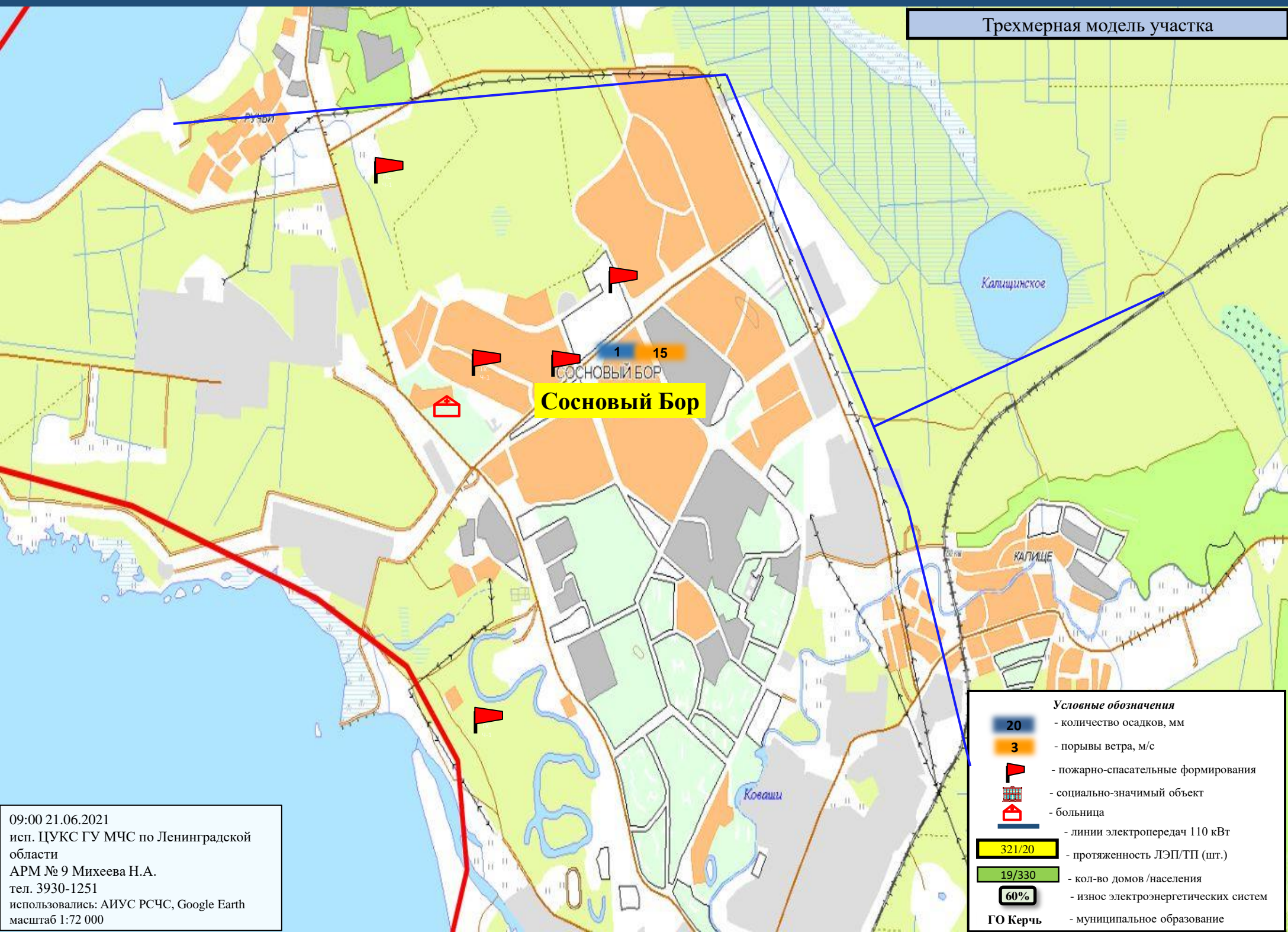
ПРИОЗЕРСК

09:00 21.06.2021
 исп. ЦУКС ГУ МЧС по Ленинградской области
 АРМ № 9 Михеева Н.А.
 тел. 3930-1251
 использовались: АИУС РСЧС, Google Earth
 масштаб 1:72 000

- Условные обозначения**
- 20 - количество осадков, мм
 - 3 - порывы ветра, м/с
 - пожарно-спасательные формирования
 - социально-значимый объект
 - больница
 - линии электропередач 110 кВт
 - 321/20 - протяженность ЛЭП/ТП (шт.)
 - 19/330 - кол-во домов /населения
 - 60% - износ электроэнергетических систем
 - ГО Керчь - муниципальное образование

ИНФОРМАЦИОННЫЕ МАТЕРИАЛЫ ПО ОСАДКАМ И ПОРЫВАМ ВЕТРА НА ТЕРРИТОРИИ ЛЕНИНГРАДСКОЙ ОБЛАСТИ (РИСК НАРУШЕНИЯ ЭЛЕКТРОСНАБЖЕНИЯ НА 21.06.2021)

Трехмерная модель участка



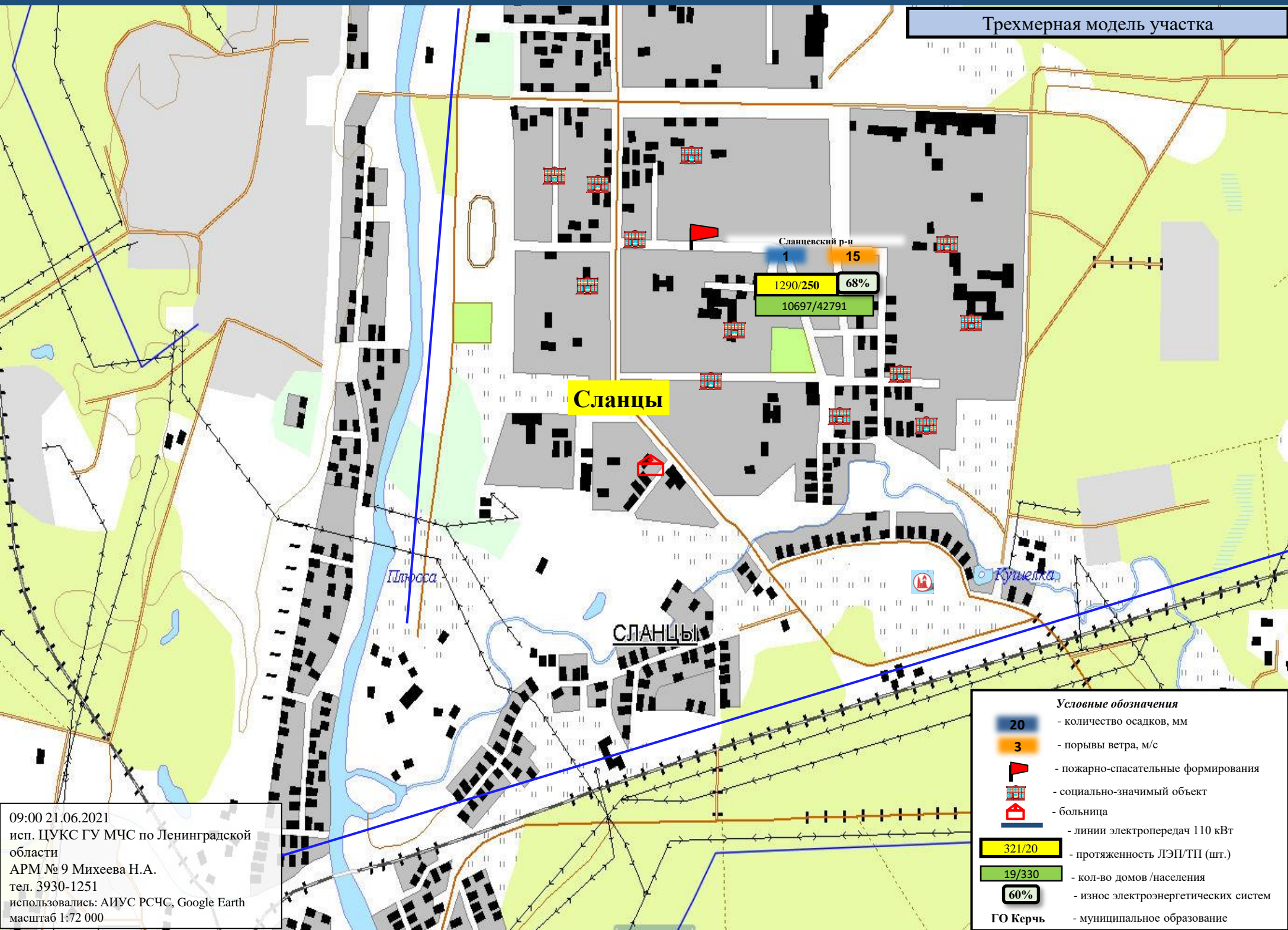
Сосновый Бор

1 15

Условные обозначения	
20	- количество осадков, мм
3	- порывы ветра, м/с
	- пожарно-спасательные формирования
	- социально-значимый объект
	- больница
	- линии электропередач 110 кВТ
321/20	- протяженность ЛЭП/ТП (шт.)
19/330	- кол-во домов /населения
60%	- износ электроэнергетических систем
ГО Керчь	- муниципальное образование

09:00 21.06.2021
исп. ЦУКС ГУ МЧС по Ленинградской области
АРМ № 9 Михеева Н.А.
тел. 3930-1251
использовались: АИУС РСЧС, Google Earth
масштаб 1:72 000

ИНФОРМАЦИОННЫЕ МАТЕРИАЛЫ ПО ОСАДКАМ И ПОРЫВАМ ВЕТРА НА ТЕРРИТОРИИ ЛЕНИНГРАДСКОЙ ОБЛАСТИ (РИСК НАРУШЕНИЯ ЭЛЕКТРОСНАБЖЕНИЯ НА 21.06.2021)



Трехмерная модель участка

Сланцевский р-н

1 15

1290/250 68%

10697/42791

Сланцы

СЛАНЦЫ

Пшросса

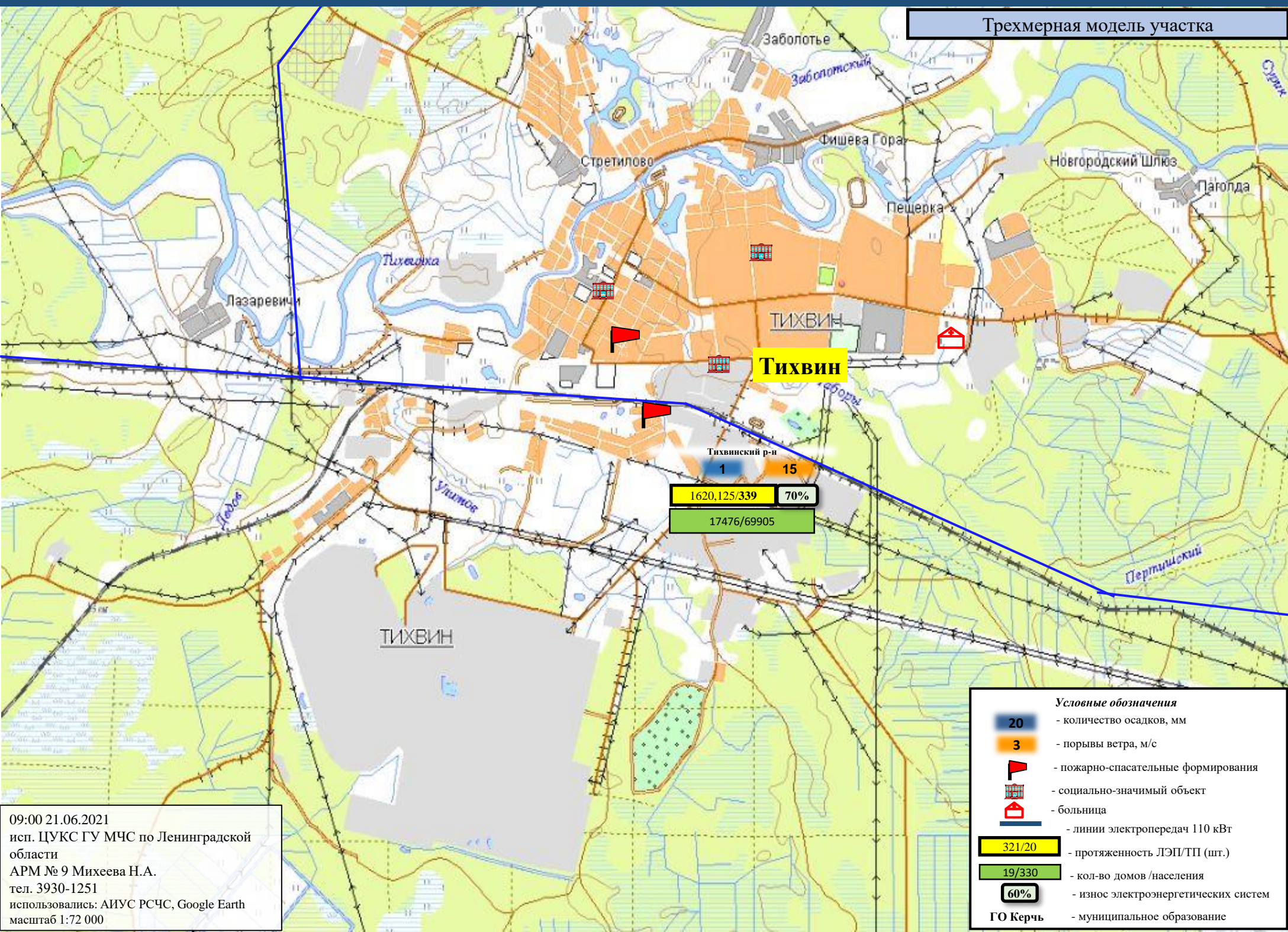
Кучейка

- Условные обозначения**
- 20 - количество осадков, мм
 - 3 - порывы ветра, м/с
 - пожарно-спасательные формирования
 - социально-значимый объект
 - больница
 - линии электропередач 110 кВт
 - 321/20 - протяженность ЛЭП/ТП (шт.)
 - 19/330 - кол-во домов /населения
 - 60% - износ электроэнергетических систем
 - ГО Керчь - муниципальное образование

09:00 21.06.2021
 исп. ЦУКС ГУ МЧС по Ленинградской области
 АРМ № 9 Михеева Н.А.
 тел. 3930-1251
 использовались: АИУС РСЧС, Google Earth
 масштаб 1:72 000

ИНФОРМАЦИОННЫЕ МАТЕРИАЛЫ ПО ОСАДКАМ И ПОРЫВАМ ВЕТРА НА ТЕРРИТОРИИ ЛЕНИНГРАДСКОЙ ОБЛАСТИ (РИСК НАРУШЕНИЯ ЭЛЕКТРОСНАБЖЕНИЯ НА 21.06.2021)

Трехмерная модель участка



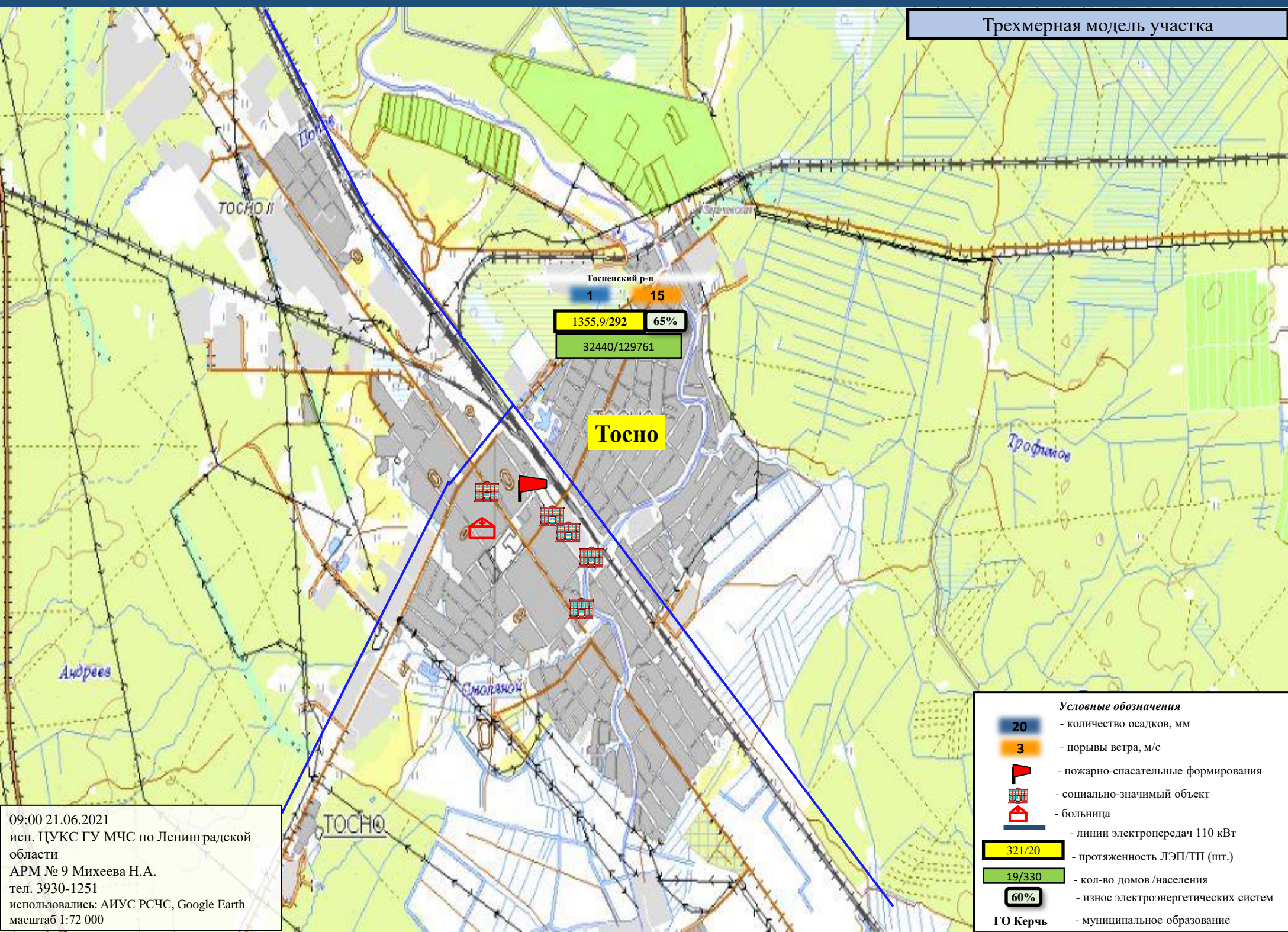
09:00 21.06.2021
 исп. ЦУКС ГУ МЧС по Ленинградской области
 АРМ № 9 Михеева Н.А.
 тел. 3930-1251
 использовались: АИУС РСЧС, Google Earth
 масштаб 1:72 000

Условные обозначения

- 20 - количество осадков, мм
- 3 - порывы ветра, м/с
- 🚒 - пожарно-спасательные формирования
- [Grid] - социально-значимый объект
- 🏠 - больница
- линии электропередач 110 кВТ
- 321/20 - протяженность ЛЭП/ТП (шт.)
- 19/330 - кол-во домов /населения
- 60% - износ электроэнергетических систем
- ГО Керчь** - муниципальное образование

ИНФОРМАЦИОННЫЕ МАТЕРИАЛЫ ПО ОСАДКАМ И ПОРЫВАМ ВЕТРА НА ТЕРРИТОРИИ ЛЕНИНГРАДСКОЙ ОБЛАСТИ (РИСК НАРУШЕНИЯ ЭЛЕКТРОСНАБЖЕНИЯ НА 21.06.2021)

Трехмерная модель участка



Тосненский р-н
1 15
1355,9/292 65%
32440/129761

Тосно

- Условные обозначения**
- 20 - количество осадков, мм
 - 3 - порывы ветра, м/с
 - пожарно-спасательные формирования
 - социально-значимый объект
 - больница
 - линии электропередач 110 кВт
 - 321/20 - протяженность ЛЭП/ТП (шт.)
 - 19/330 - кол-во домов /населения
 - 60% - износ электроэнергетических систем
 - ГО Керчь - муниципальное образование

09:00 21.06.2021
исп. ЦУКС ГУ МЧС по Ленинградской области
АРМ № 9 Михеева Н.А.
тел. 3930-1251
использовались: АИУС РСЧС, Google Earth
масштаб 1:72 000

ИНФОРМАЦИОННЫЕ МАТЕРИАЛЫ ПО РИСКУ НАРУШЕНИЯ ТРАНСПОРТНОГО СООБЩЕНИЯ, СВЯЗАННЫХ С НЕБЛАГОПРИЯТНЫМИ МЕТЕОЯВЛЕНИЯМИ НА ТЕРРИТОРИИ ФЕДЕРАЛЬНОЙ АВТОДОРОГИ А-121 «СКАНДИНАВИЯ» (НА 21.06.2021)

Прогноз метеоявлений

Пн	Вт	Ср	Чт	Пт	Сб	Вс	Пн	Вт	Ср
21 июня	22	23	24	25	26	27	28	29	30
+29	+33	+30	+26	+26	+23	+22	+23	+18	+18
+21	+22	+23	+20	+18	+18	+18	+15	+15	+13
Максимальная скорость ветра, м/с									
14	12	11	12	8	12	15	9	14	12
Сумма осадков, мм									
0,3	0	0,3	8,9	0	9	0,2	1,2	0,6	0,4

Трехмерная модель участка

Цвелодубово

Цвелодубово

**Аварийно-опасный участок
76-86 км
(риск образования снежных
заносов)**


**Отрезанные н.п.: нет
Объездная дорога: 40 км**

Условные обозначения

- участок автодороги с повышенным риском возникновения ДТП, нарушением движения
- объездная дорога
- населенный пункт
- пожарно-спасательные формирования
- социально-значимый объект
- больница

ИНФОРМАЦИОННЫЕ МАТЕРИАЛЫ ПО РИСКУ НАРУШЕНИЯ ТРАНСПОРТНОГО СООБЩЕНИЯ, СВЯЗАННЫХ С НЕБЛАГОПРИЯТНЫМИ МЕТЕОЯВЛЕНИЯМИ НА ТЕРРИТОРИИ ФЕДЕРАЛЬНОЙ АВТОДОРОГИ Р-23 «СПБ-ПСКОВ» (НА 21.06.2021)

Прогноз метеоявлений



Трехмерная модель участка

**Аварийно-опасный участок
40-41 км
(возникновение тумана)**

**Аварийно-опасный участок
41-52 км
(крутые повороты, спуски)**

**Отрезанные н.п.: нет
Объездная дорога: 25 км**

Условные обозначения

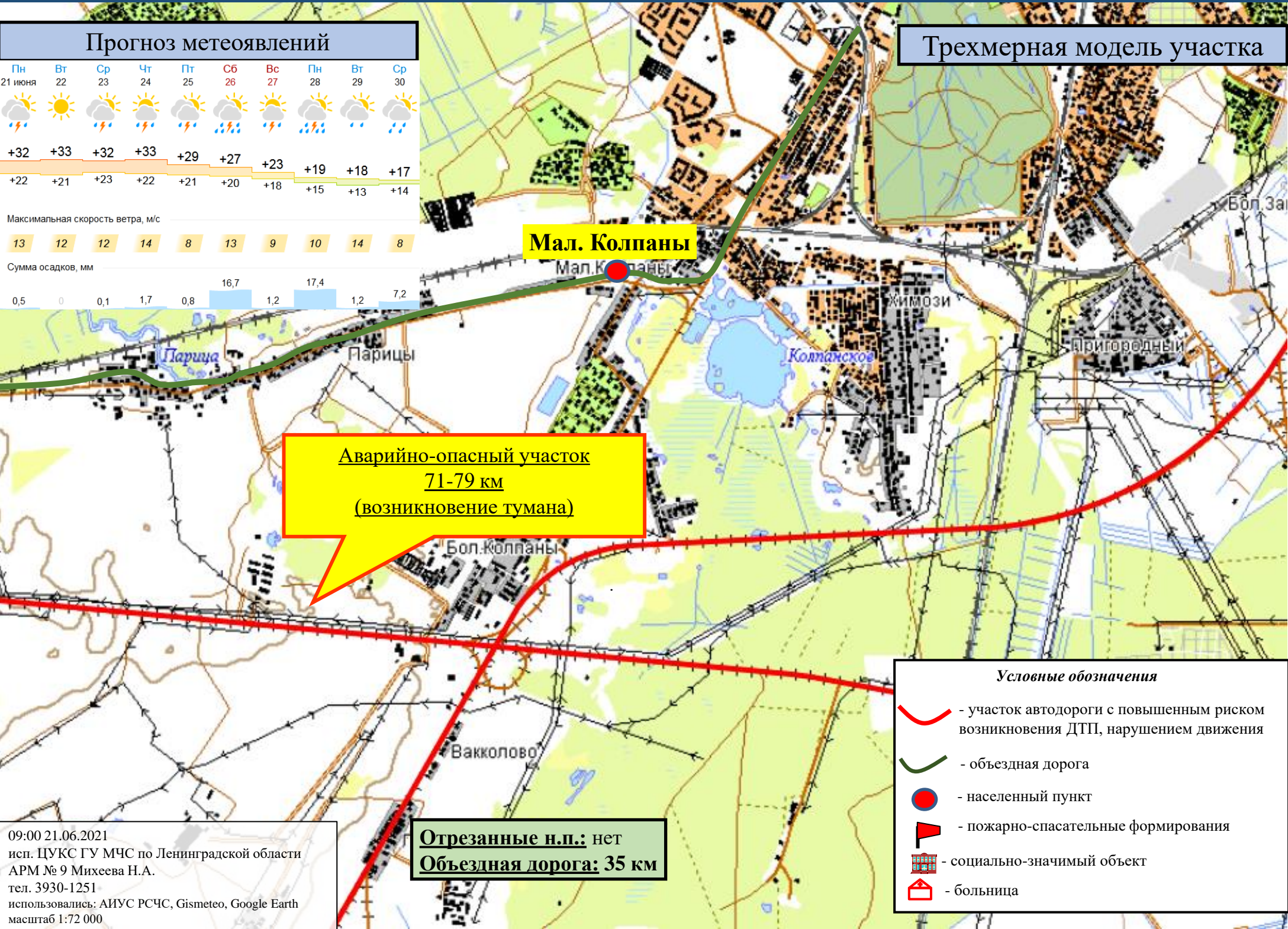
- участок автодороги с повышенным риском возникновения ДТП, нарушением движения
- объездная дорога
- населенный пункт
- пожарно-спасательные формирования
- социально-значимый объект
- больница

ИНФОРМАЦИОННЫЕ МАТЕРИАЛЫ ПО РИСКУ НАРУШЕНИЯ ТРАНСПОРТНОГО СООБЩЕНИЯ, СВЯЗАННЫХ С НЕБЛАГОПРИЯТНЫМИ МЕТЕОЯВЛЕНИЯМИ НА ТЕРРИТОРИИ ФЕДЕРАЛЬНОЙ АВТОДОРОГИ А-120 «САНКТ-ПЕТЕРБУРГСКОЕ ЮЖНОЕ ПОЛУКОЛЬЦО» (НА 21.06.2021)

Прогноз метеоявлений



Трехмерная модель участка



Мал. Колпаны

**Аварийно-опасный участок
71-79 км
(возникновение тумана)**

Отрезанные н.п.: нет
Объездная дорога: 35 км

Условные обозначения

- участок автодороги с повышенным риском возникновения ДТП, нарушением движения
- объездная дорога
- населенный пункт
- пожарно-спасательные формирования
- социально-значимый объект
- больница

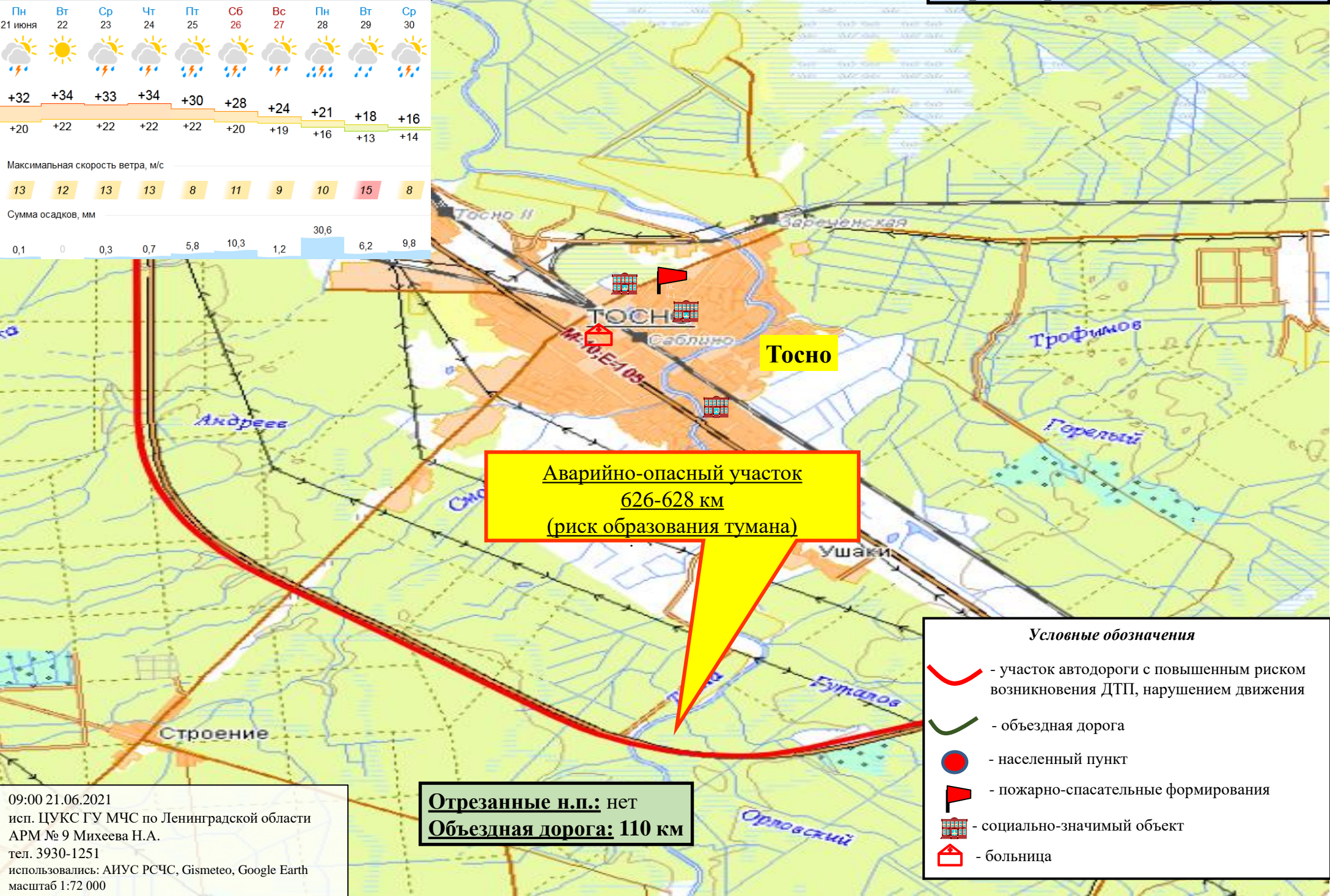
09:00 21.06.2021
исп. ЦУКС ГУ МЧС по Ленинградской области
АРМ № 9 Михеева Н.А.
тел. 3930-1251
использовались: АИУС РСЧС, Gismeteo, Google Earth
масштаб 1:72 000

ИНФОРМАЦИОННЫЕ МАТЕРИАЛЫ ПО РИСКУ НАРУШЕНИЯ ТРАНСПОРТНОГО СООБЩЕНИЯ, СВЯЗАННЫХ С НЕБЛАГОПРИЯТНЫМИ МЕТЕОЯВЛЕНИЯМИ НА ТЕРРИТОРИИ ФЕДЕРАЛЬНОЙ АВТОДОРОГИ М-10 «РОССИЯ» (НА 21.06.2021)

Прогноз метеоявлений

Пн 21 июня	Вт 22	Ср 23	Чт 24	Пт 25	Сб 26	Вс 27	Пн 28	Вт 29	Ср 30
+32	+34	+33	+34	+30	+28	+24	+21	+18	+16
+20	+22	+22	+22	+22	+20	+19	+16	+13	+14
Максимальная скорость ветра, м/с									
13	12	13	13	8	11	9	10	15	8
Сумма осадков, мм									
0,1	0	0,3	0,7	5,8	10,3	1,2	30,6	6,2	9,8

Трехмерная модель участка



**Аварийно-опасный участок
626-628 км
(риск образования тумана)**

Условные обозначения

- участок автодороги с повышенным риском возникновения ДТП, нарушением движения
- объездная дорога
- населенный пункт
- пожарно-спасательные формирования
- социально-значимый объект
- больница

Отрезанные н.п.: нет
Объездная дорога: 110 км

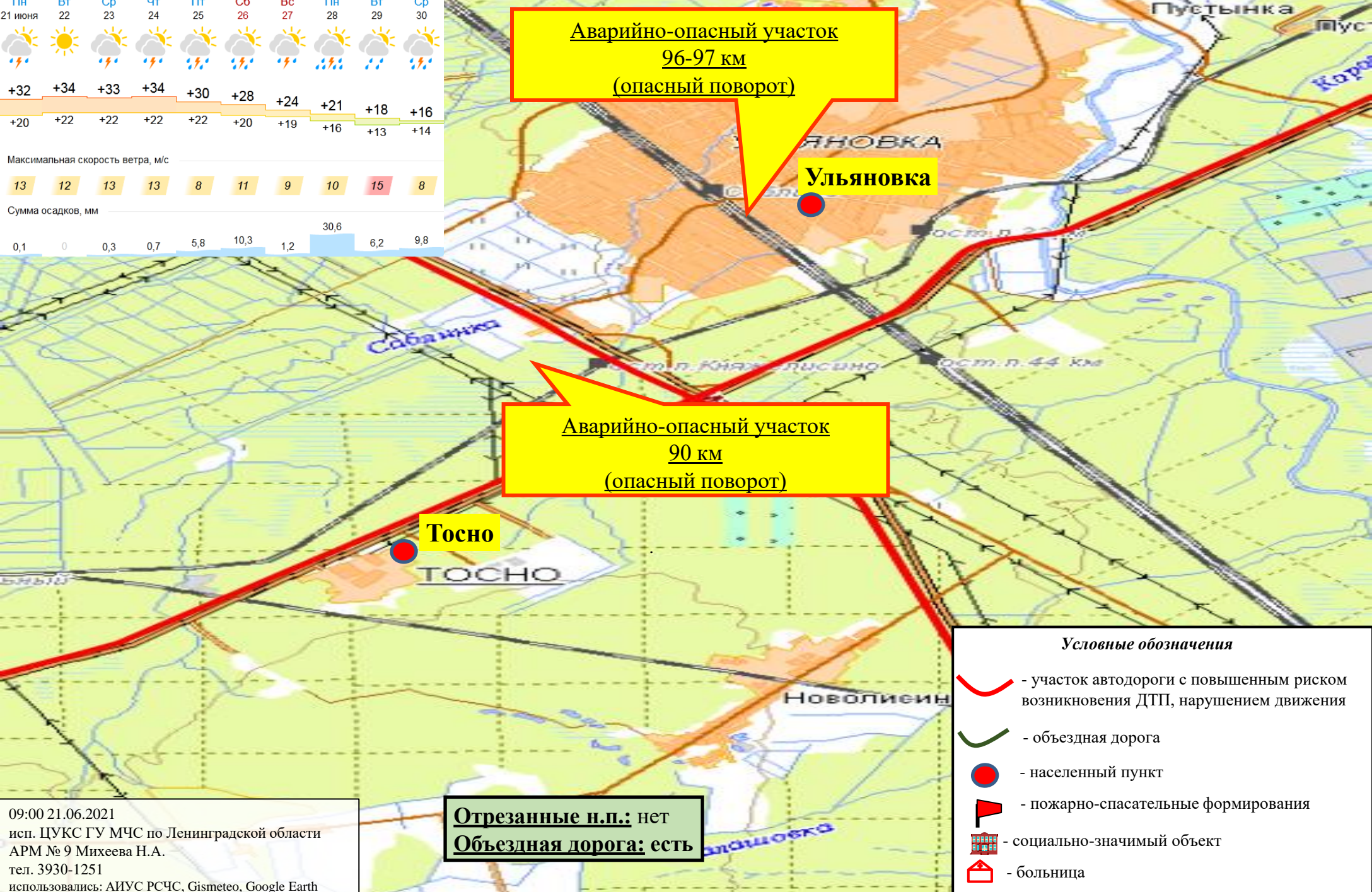
09:00 21.06.2021
исп. ЦУКС ГУ МЧС по Ленинградской области
АРМ № 9 Михеева Н.А.
тел. 3930-1251
использовались: АИУС РСЧС, Gismeteo, Google Earth
масштаб 1:72 000

ИНФОРМАЦИОННЫЕ МАТЕРИАЛЫ ПО РИСКУ НАРУШЕНИЯ ТРАНСПОРТНОГО СООБЩЕНИЯ, СВЯЗАННЫХ С НЕБЛАГОПРИЯТНЫМИ МЕТЕОЯВЛЕНИЯМИ НА ТЕРРИТОРИИ ФЕДЕРАЛЬНОЙ АВТОДОРОГИ А-120 «САНКТ-ПЕТЕРБУРГСКОЕ ЮЖНОЕ ПОЛУКОЛЬЦО» (НА 21.06.2021)

Прогноз метеоявлений

Пн 21 июня	Вт 22	Ср 23	Чт 24	Пт 25	Сб 26	Вс 27	Пн 28	Вт 29	Ср 30
+32	+34	+33	+34	+30	+28	+24	+21	+18	+16
+20	+22	+22	+22	+22	+20	+19	+16	+13	+14
Максимальная скорость ветра, м/с									
13	12	13	13	8	11	9	10	15	8
Сумма осадков, мм									
0,1	0	0,3	0,7	5,8	10,3	1,2	30,6	6,2	9,8

Трехмерная модель участка



**Аварийно-опасный участок
96-97 км
(опасный поворот)**

Ульяновка

**Аварийно-опасный участок
90 км
(опасный поворот)**

Тосно

Условные обозначения

- участок автодороги с повышенным риском возникновения ДТП, нарушением движения
- объездная дорога
- населенный пункт
- пожарно-спасательные формирования
- социально-значимый объект
- больница

Отрезанные н.п.: нет
Объездная дорога: есть

09:00 21.06.2021
исп. ЦУКС ГУ МЧС по Ленинградской области
АРМ № 9 Михеева Н.А.
тел. 3930-1251
использовались: АИУС РСЧС, Gismeteo, Google Earth
масштаб 1:72 000

ИНФОРМАЦИОННЫЕ МАТЕРИАЛЫ ПО РИСКУ НАРУШЕНИЯ ТРАНСПОРТНОГО СООБЩЕНИЯ, СВЯЗАННЫХ С НЕБЛАГОПРИЯТНЫМИ МЕТЕОЯВЛЕНИЯМИ НА ТЕРРИТОРИИ ФЕДЕРАЛЬНОЙ ТРАССЫ Р-23 «СПБ-ПСКОВ» (НА 21.06.2021)

Прогноз метеоявлений



Трехмерная модель участка

Аварийно-опасный участок
60-64 км
(крутые повороты, спуски)

Аварийно-опасный участок
77-80, 82-83, 85-89, 90-99 км
(крутые повороты, спуски)

Аварийно-опасный участок
106-109 км
(крутые повороты, спуски)

Аварийно-опасный участок
133 км
(риск возникновения тумана)

Аварийно-опасный участок
162-167 км
(крутые повороты, спуски)

Отрезанные н.п.: нет
Объездная дорога: 21 км

- Условные обозначения**
- участок автодороги с повышенным риском возникновения ДТП, нарушением движения
 - объездная дорога
 - населенный пункт
 - пожарно-спасательные формирования
 - социально-значимый объект
 - больница

ИНФОРМАЦИОННЫЕ МАТЕРИАЛЫ ПО РИСКУ НАРУШЕНИЯ ТРАНСПОРТНОГО СООБЩЕНИЯ, СВЯЗАННЫХ С НЕБЛАГОПРИЯТНЫМИ МЕТЕОЯВЛЕНИЯМИ НА ТЕРРИТОРИИ ФЕДЕРАЛЬНОЙ ТРАССЫ А-120 «НАРВА» (НА 21.06.2021)

Прогноз метеоявлений



Трехмерная модель участка

Аварийно-опасный участок
 32-35 км, 37-43 км, 45-47 км, 50-54 км, 59-60 км
 (крутые повороты)

Кипень

Объездная дорога: 30 км


Условные обозначения

- участок автодороги с повышенным риском возникновения ДТП, нарушением движения
- объездная дорога
- населенный пункт
- пожарно-спасательные формирования
- социально-значимый объект
- больница

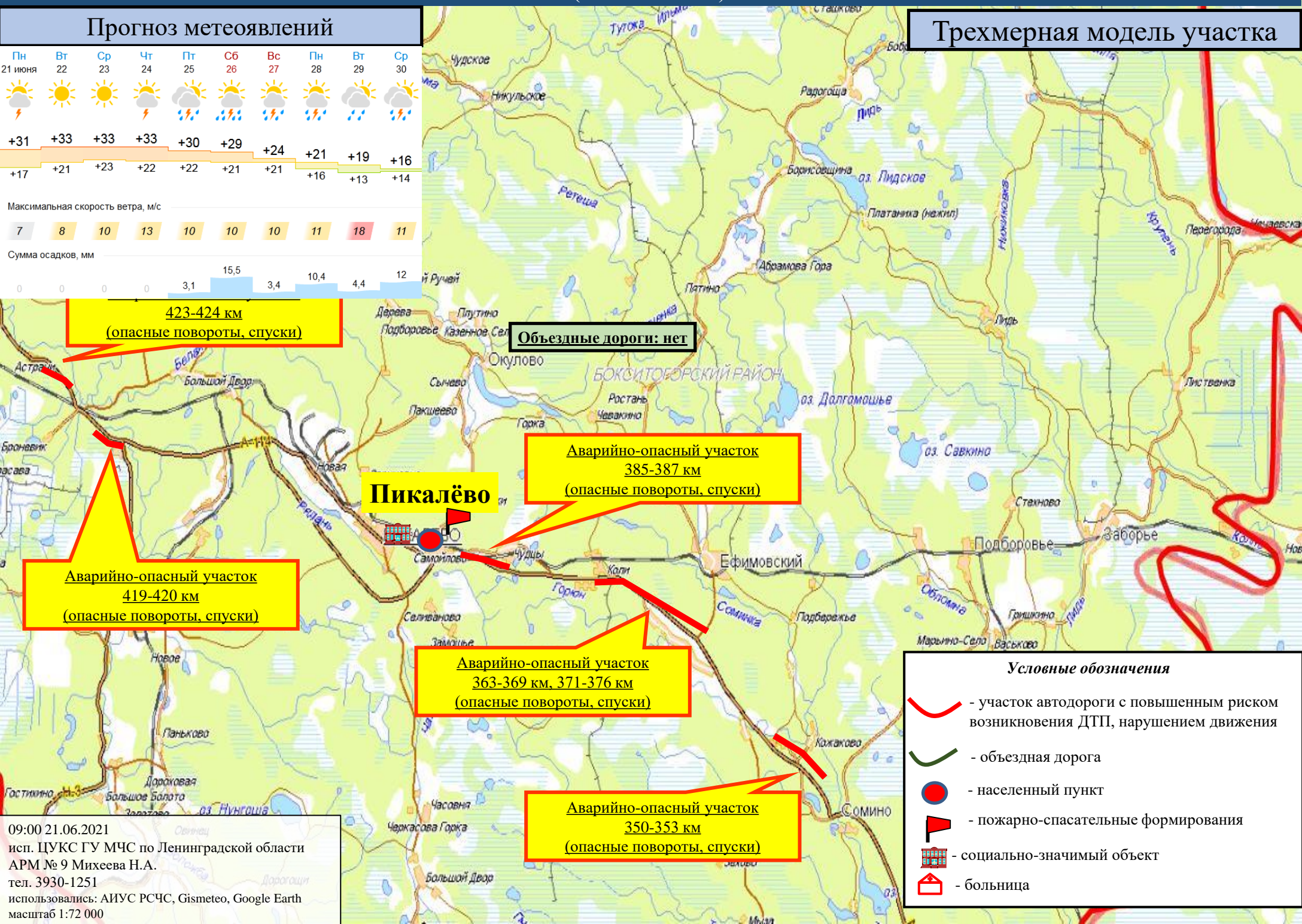
09:00 21.06.2021
 исп. ЦУКС ГУ МЧС по Ленинградской области
 АРМ № 9 Михеева Н.А.
 тел. 3930-1251
 использовались: АИУС РСЧС, Gismeteo, Google Earth
 масштаб 1:72 000

ИНФОРМАЦИОННЫЕ МАТЕРИАЛЫ ПО РИСКУ НАРУШЕНИЯ ТРАНСПОРТНОГО СООБЩЕНИЯ, СВЯЗАННЫХ С НЕБЛАГОПРИЯТНЫМИ МЕТЕОЯВЛЕНИЯМИ НА ТЕРРИТОРИИ ФЕДЕРАЛЬНОЙ ТРАССЫ А-114 «ВОЛОГДА-НОВАЯ ЛАДОГА» (НА 21.06.2021)

Прогноз метеоявлений



Трехмерная модель участка



Условные обозначения

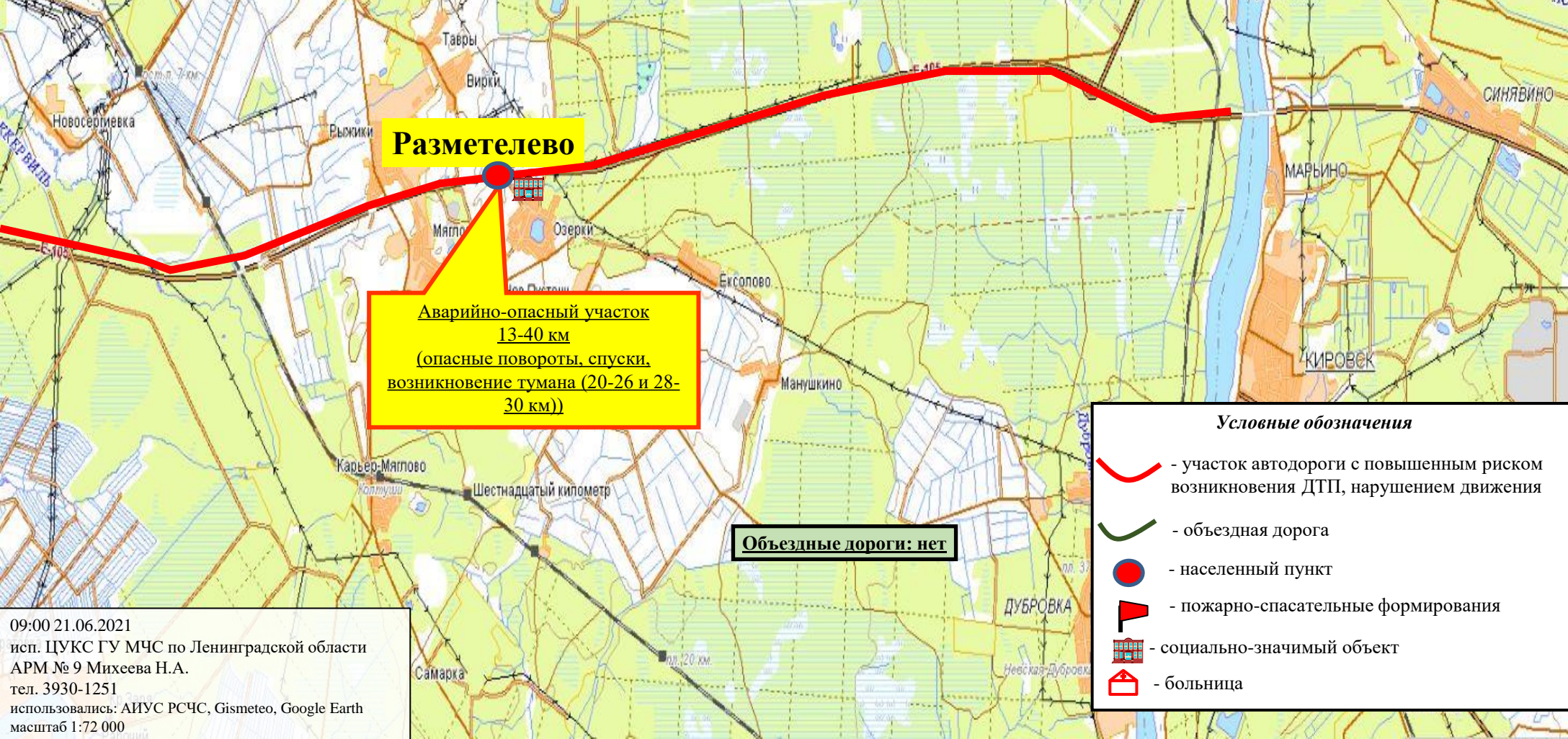
- участок автодороги с повышенным риском возникновения ДТП, нарушением движения
- объездная дорога
- населенный пункт
- пожарно-спасательные формирования
- социально-значимый объект
- больница

ИНФОРМАЦИОННЫЕ МАТЕРИАЛЫ ПО РИСКУ НАРУШЕНИЯ ТРАНСПОРТНОГО СООБЩЕНИЯ, СВЯЗАННЫХ С НЕБЛАГОПРИЯТНЫМИ МЕТЕОЯВЛЕНИЯМИ НА ТЕРРИТОРИИ ФЕДЕРАЛЬНОЙ ТРАССЫ Р-21 «КОЛА» (НА 21.06.2021)

Трехмерная модель участка

Прогноз метеоявлений

Пн 21 июня	Вт 22	Ср 23	Чт 24	Пт 25	Сб 26	Вс 27	Пн 28	Вт 29	Ср 30
+33	+35	+33	+35	+31	+27	+24	+22	+19	+16
+20	+22	+23	+23	+22	+21	+19	+17	+15	+14
Максимальная скорость ветра, м/с									
12	11	13	14	7	11	10	8	16	9
Сумма осадков, мм									
0,2	0	0,6	1,4	0,3	9,1	0,6	20,4	3,4	10,8



Разметелево

Аварийно-опасный участок 13-40 км (опасные повороты, спуски, возникновение тумана (20-26 и 28-30 км))

Объездные дороги: нет

- ### Условные обозначения
- участок автодороги с повышенным риском возникновения ДТП, нарушением движения
 - объездная дорога
 - населенный пункт
 - пожарно-спасательные формирования
 - социально-значимый объект
 - больница

09:00 21.06.2021
 исп. ЦУКС ГУ МЧС по Ленинградской области
 АРМ № 9 Михеева Н.А.
 тел. 3930-1251
 использовались: АИУС РСЧС, Gismeteo, Google Earth
 масштаб 1:72 000